

**UCHWAŁA NR XXI/97/16
RADY GMINY GŁOWNO**

z dnia 29 czerwca 2016 r.

**w sprawie przystąpienia do sporządzenia zmiany miejscowego planu zagospodarowania
przestrzennego dla części wsi Wola Mąkolska.**

Na podstawie art. 18 ust. 2 pkt 5 ustawy z dnia 8 marca 1990 r. o samorządzie gminnym (Dz. U.2016.446 j.t.) w związku z art. 3 ust. 1, art. 14 ustawy z dnia 27 marca 2003 o planowaniu i zagospodarowaniu przestrzennym (Dz.U.2016.778 j.t.) uchwala się, co następuje:

§ 1. Przystępuje się do sporządzenia zmiany miejscowego planu zagospodarowania przestrzennego dla części wsi Wola Mąkolska, uchwalonego uchwałą Nr XXVI/73/04 Rady Gminy w Głownie z dnia 28 października 2004 r. w sprawie miejscowego planu zagospodarowania przestrzennego gminy Głowno (Dz. Urz. Woj. Łódzkiego z 2005 r., Nr 23 poz. 252, zm. Nr 121 poz. 1215).

§ 2. Granice obszaru objętego projektem zmiany miejscowego planu zagospodarowania przestrzennego określa załącznik graficzny nr 1, załącznik graficzny nr 2, załącznik graficzny nr 3 i załącznik graficzny nr 4 do niniejszej uchwały.

§ 3. Zakres ustaleń planu obejmować będzie art. 15 ustawy z dnia 27 marca 2003 r. o planowaniu i zagospodarowaniu przestrzennym (Dz.U.2016.778 j.t.).

§ 4. Wykonanie uchwały powierza się Wójtowi Gminy Głowno.

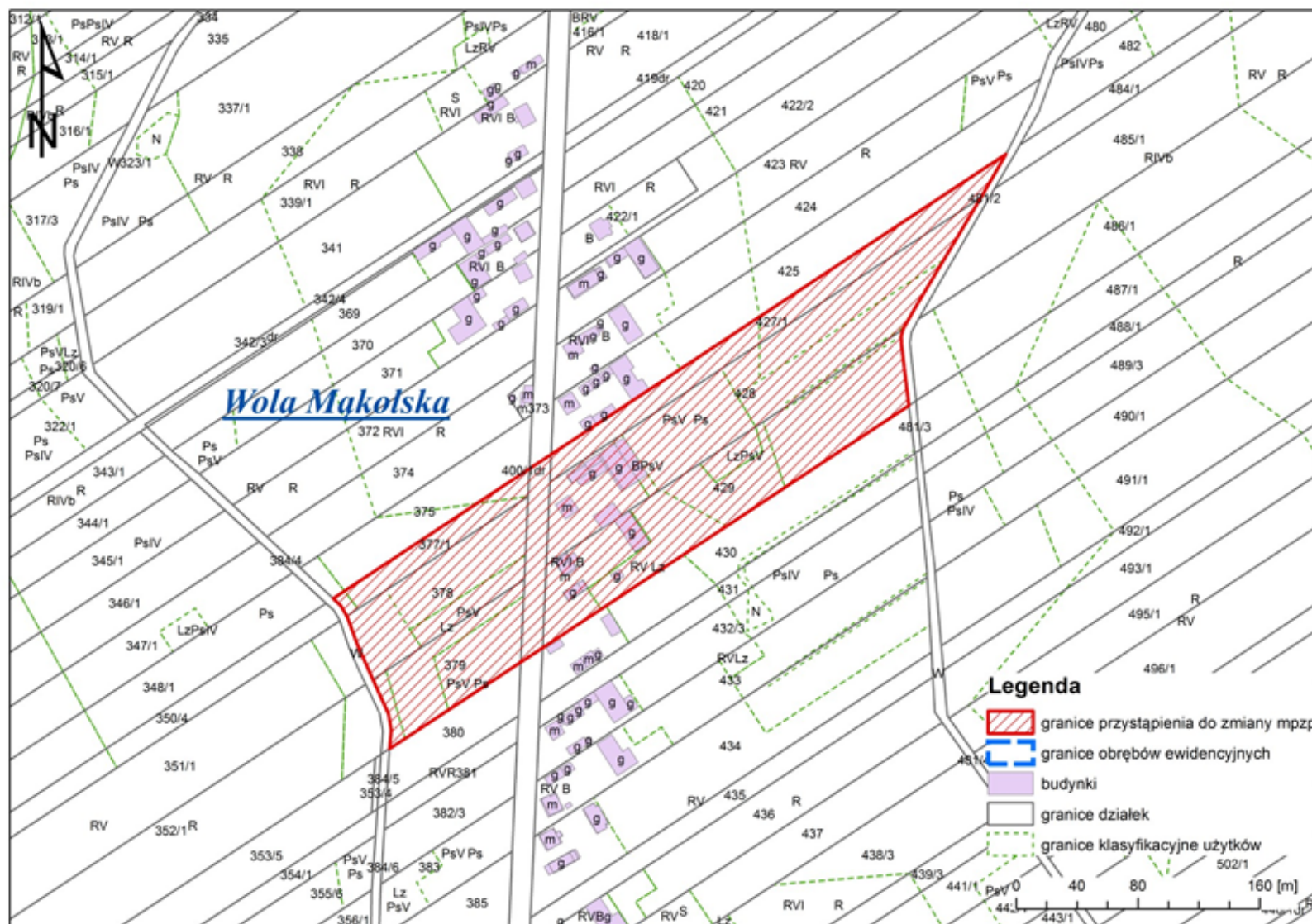
§ 5. Uchwała wchodzi w życie z dniem podjęcia i podlega ogłoszeniu.

Przewodniczący Rady
Gminy Głowno

Łukasz Łukasik

Załącznik Nr 1 do Uchwały Nr XXI/97/16
Rady Gminy Głowno
z dnia 29 czerwca 2016 r.

Załącznik graficzny nr 1

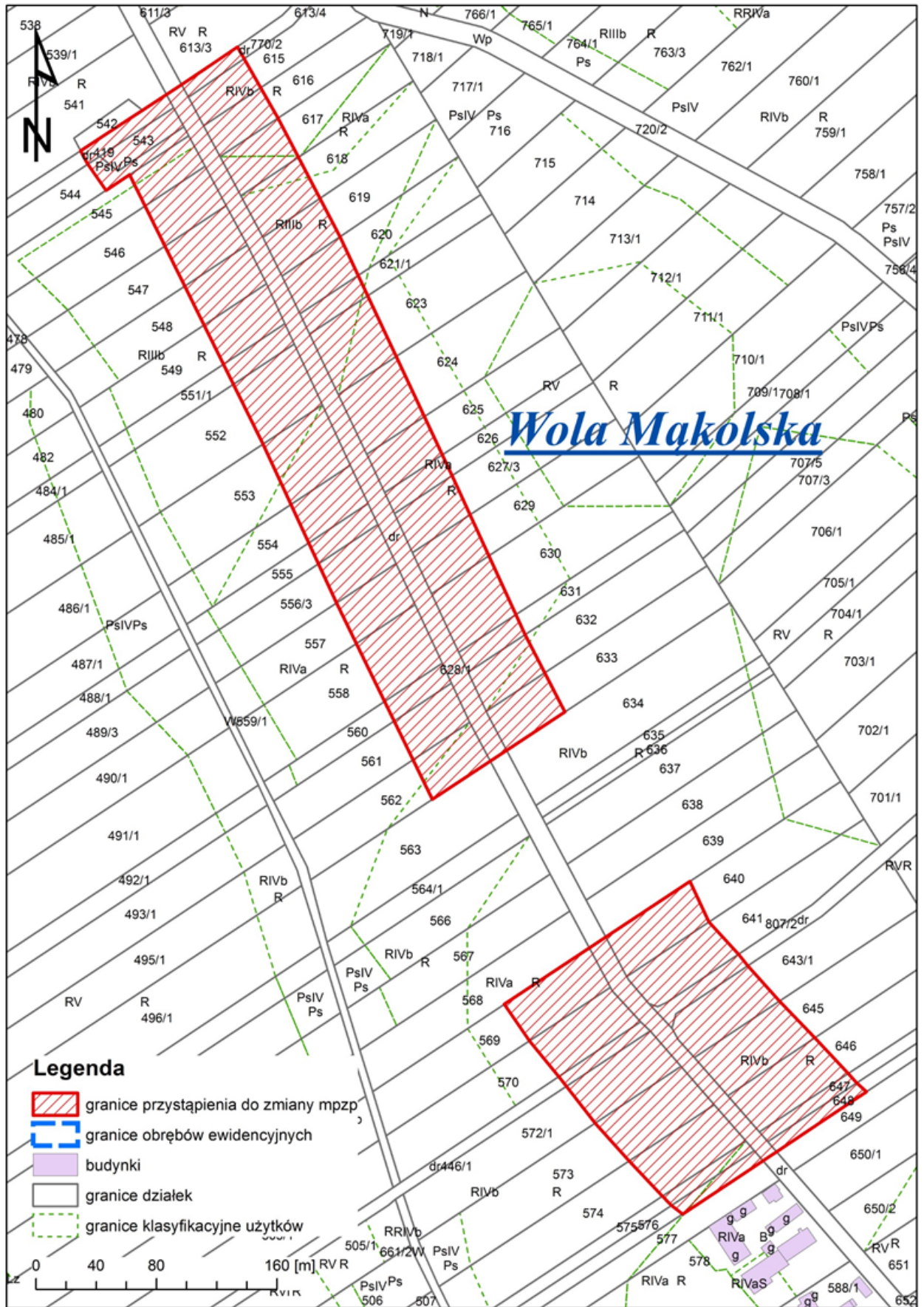


Załącznik Nr 2 do Uchwały Nr XXI/97/16
Rady Gminy Głowno
z dnia 29 czerwca 2016 r.

Załącznik graficzny nr 2

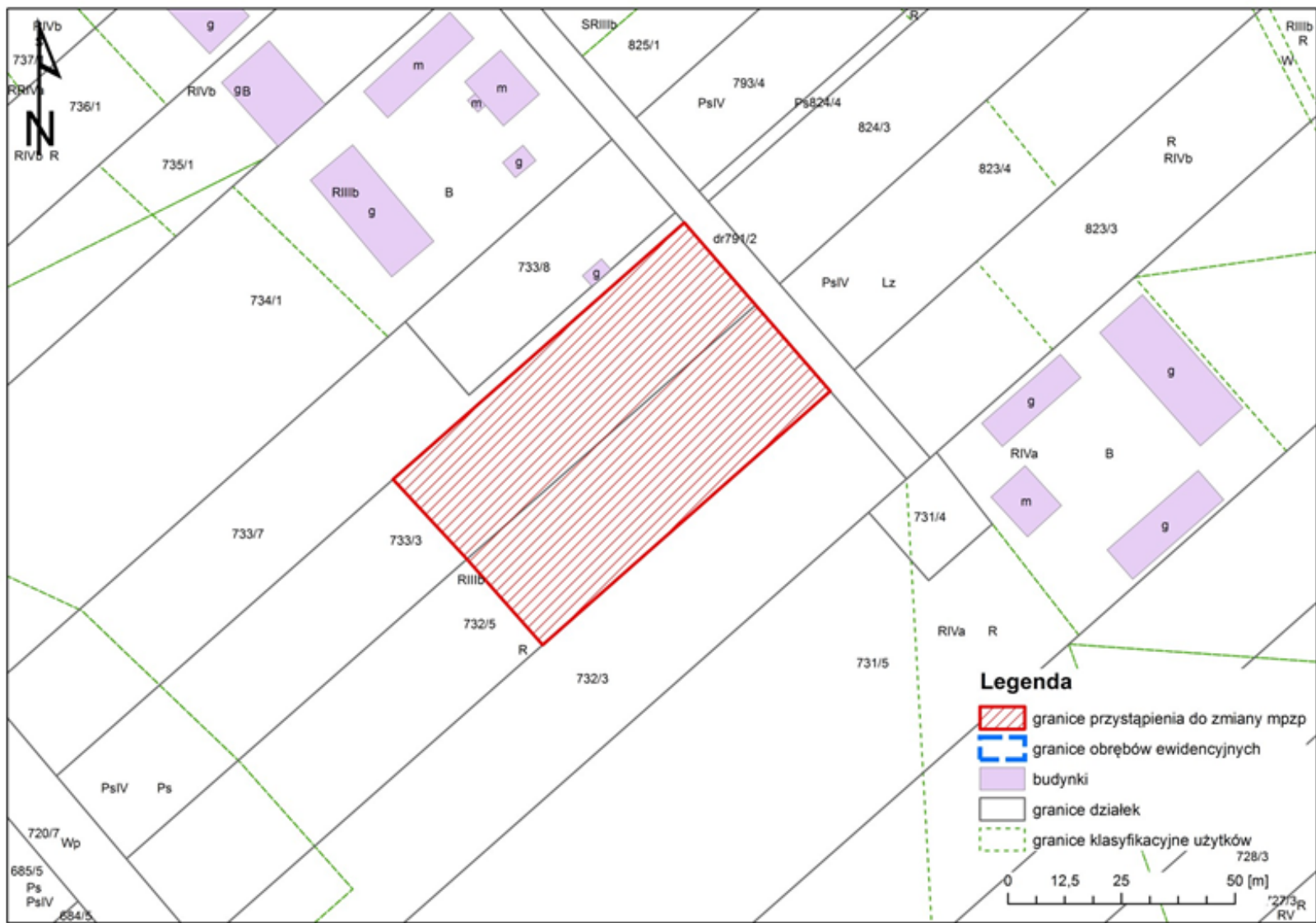
Załącznik Nr 3 do Uchwały Nr XXI/97/16
Rady Gminy Głowno
z dnia 29 czerwca 2016 r.

Załącznik graficzny nr 3



Załącznik Nr 4 do Uchwały Nr XXI/97/16
Rady Gminy Głowno
z dnia 29 czerwca 2016 r.

Załącznik graficzny nr 4



Uzasadnienie

Miejscowy plan zagospodarowania przestrzennego, stanowiący akt prawa miejscowego jest instrumentem realizacji polityki przestrzennej gminy. Sporządzenie i uchwalenie zmiany miejscowego planu zagospodarowania przestrzennego dla wskazanej części wsi Wola Mąkolska służyć ma wyznaczeniu terenów przemysłowych i terenów przeznaczonych zabudowę mieszkaniową, które zostały przewidziane w Studium uwarunkowań i kierunków zagospodarowania przestrzennego gminy Głowno przyjętego uchwałą Rady Gminy Głowno Nr XXX/131/12 z dnia 28 grudnia 2012 r. Dla wyznaczonego obszaru były składane wnioski o zmianę miejscowego planu zagospodarowania przestrzennego.

W obecnie obowiązującym miejscowym planie zagospodarowania przestrzennego gminy Głowno uchwalonym uchwałą Nr XXVI/73/04 Rady Gminy Głowno z dnia 28 października 2004 r. wskazany obszar obejmuje tereny zabudowy mieszkaniowej jednorodzinnej i zagrodowej oraz tereny rolne i trwałe użytków rolnych.

W przypadku części działek dla realizacji postanowień Studium może być wymagane uzyskanie odpowiedniej zgody stosownie do art. 7 ust. 2 ustawy z dnia 3 lutego 1995 r. o ochronie gruntów rolnych i leśnych (t.j. Dz. U. z 2015 r. poz. 909 z zm.).

Obszar wyznaczony do zmiany miejscowego planu zagospodarowania przestrzennego dla części wsi Wola Mąkolska wynosi ok. 13,0484 ha. Szczegółowe informacje dotyczące wyznaczonego do zmiany terenu zostały przedstawione w analizie przystąpienia do sporządzenia zmiany miejscowego planu zagospodarowania przestrzennego sporządzonej stosownie do art. 14 ust. 5 ustawy z dnia 27 marca 2003 r. o planowaniu i zagospodarowaniu przestrzennym (t.j. Dz. U. z 2015 r. poz. 199 z zm.)

Przystąpienie do sporządzenia miejscowego planu zagospodarowania przestrzennego dla części wsi Wola Mąkolska jest celowe i zasadne.