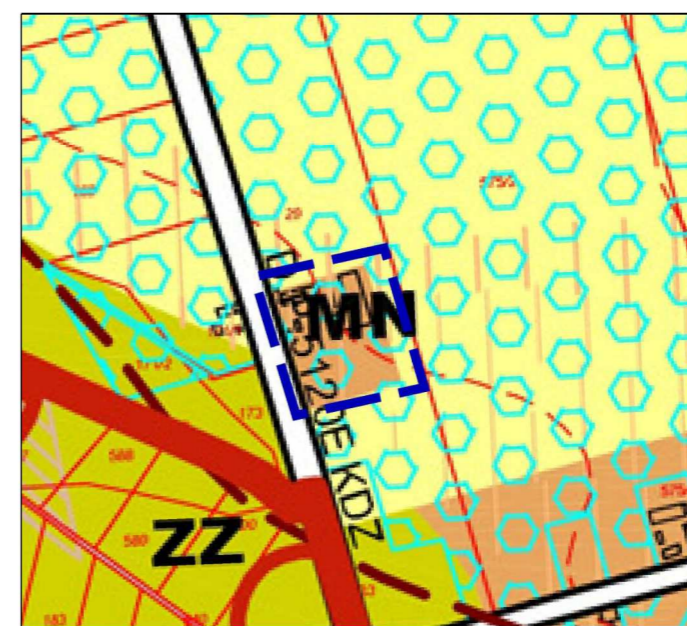
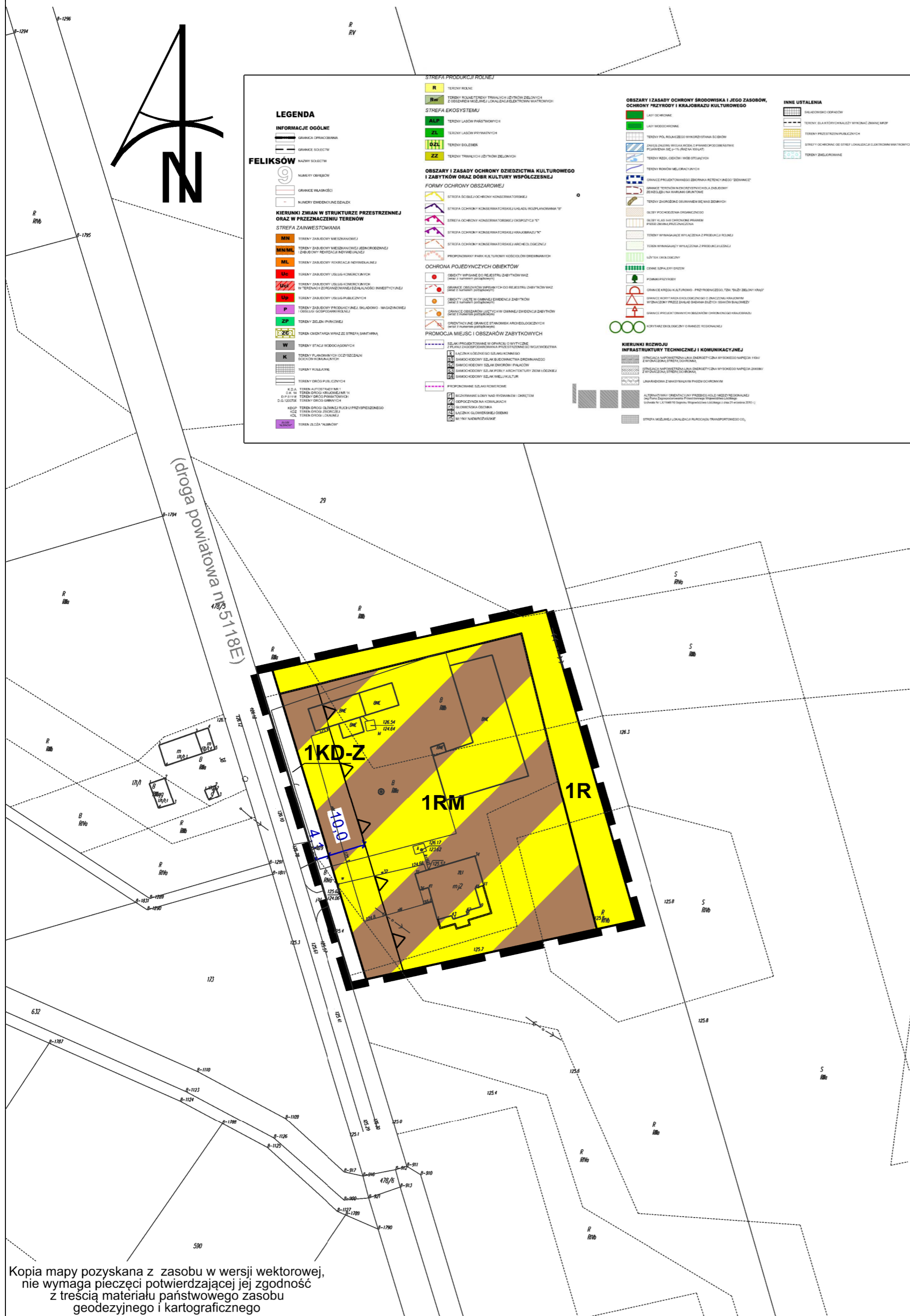


ZMIANA MIEJSCOWEGO PLANU ZAGOSPODAROWANIA PRZESTRZENNEGO GMINY GŁOWNO DLA OBSZARU WSI DOMARADZYN

RYSUNEK PLANU

SKALA 1:1000




Wyrys ze Studium uwarunkowań i kierunków zagospodarowania przestrzennego gminy Głowno uchwalonego Uchwałą Rady Gminy Głowno Nr XXX/131/12 z dnia 28 grudnia 2012 r.

LEGENDA

OZNACZENIA OBOWIĄZUJĄCE

- granica obszaru objętego planem
- linie rozgraniczające tereny o różnym przeznaczeniu lub różnych zasadach zagospodarowania
- nieprzekraczalne linie zabudowy
- RM tereny zabudowy zagrodowej
- R tereny rolnicze
- KD-Z tereny dróg publicznych klasy dojazdowej
- 3,7 wymiarowanie [m]



Załącznik nr 1 do Uchwały
nr XXIII/117/16
Rady Gminy Głowno
z dnia 29 września 2016 r.

Przewodniczący
Rady Gminy Głowno

Zmiana Miejscowego Planu Zagospodarowania
Przestrzennego Gminy Głowno
dla obszaru wsi Domaradzyn

skala
rysunku
1:1 000

Kopia mapy pozyskana z zasobu w wersji wektorowej,
nie wymaga pieczęci potwierdzającej jej zgodność
z treścią materiału państwowego zasobu
geodezyjnego i kartograficznego