

**UCHWAŁA NR XXXVII/179/13
RADY GMINY GŁOWNO**

z dnia 8 lipca 2013 r.

w sprawie zaopiniowania wniosku Lasów Państwowych Nadleśnictwa Grotniki o uznanie lasów ochronnych.

Na podstawie art. 18 ust. 2 pkt. 15 ustawy z dnia 8 marca 1990 r. o samorządzie gminnym (Dz.U.2013.594 j.t.) i art. 16 ust. 1 i 2 ustawy z dnia 28 września 1991 r. o lasach (Dz. U. 2011. Nr 12 poz. 59; Nr 34, poz.170, Nr 106, poz.106 i 622, Nr 224 poz. 1337; z 2013 r. poz. 628) uchwała się, co następuje:

§ 1. Opiniuje się pozytywnie uznanie lasów za ochronne o łącznej powierzchni 5,54 ha, położonych na terenie gminy Głowno na działkach o nr ewidencyjnych 142/1, 145/1, 218/1 i 221/1 w obrębie Helenów (pododdziały leśne nr 1,i,j,k,o,n,ax,x,y,z), 141/3 w obrębie Władysławów Bielawski (pododdział leśny 6-f), 223-227, 229-231, 317 i 547 w obrębie Ziewanice (pododdział leśny 12-b) - stanowiących własność Skarbu Państwa w zarządzie Lasów Państwowych Nadleśnictwa Grotniki.

§ 2. Wykaz lasów wnioskowanych o uznanie za ochronne stanowi załącznik nr 1, a ich granice określa załącznik nr 2, stanowiący załącznik graficzny do niniejszej uchwały.

§ 3. Wykonanie uchwały powierza się Wójtowi Gminy Głowno.

§ 4. Uchwała wchodzi w życie z dniem podjęcia i podlega ogłoszeniu.

Przewodniczący Rady
Gminy

Władysław Mikołajczyk

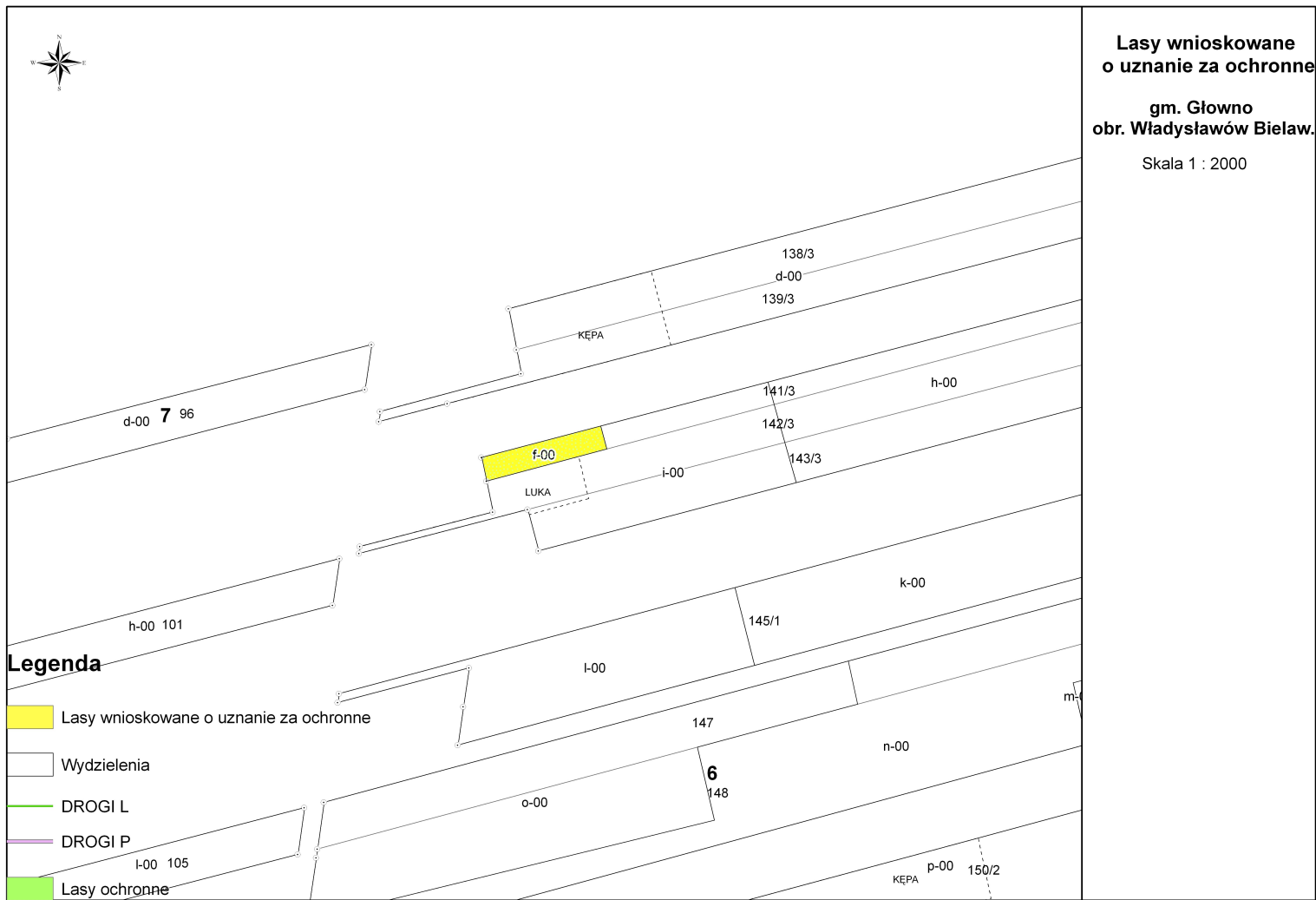
Załącznik Nr 1 do Uchwały Nr XXXVII/179/13
 Rady Gminy Głowno
 z dnia 8 lipca 2013 r.

Wykaz lasów wnioskowanych o uznanie za ochronne

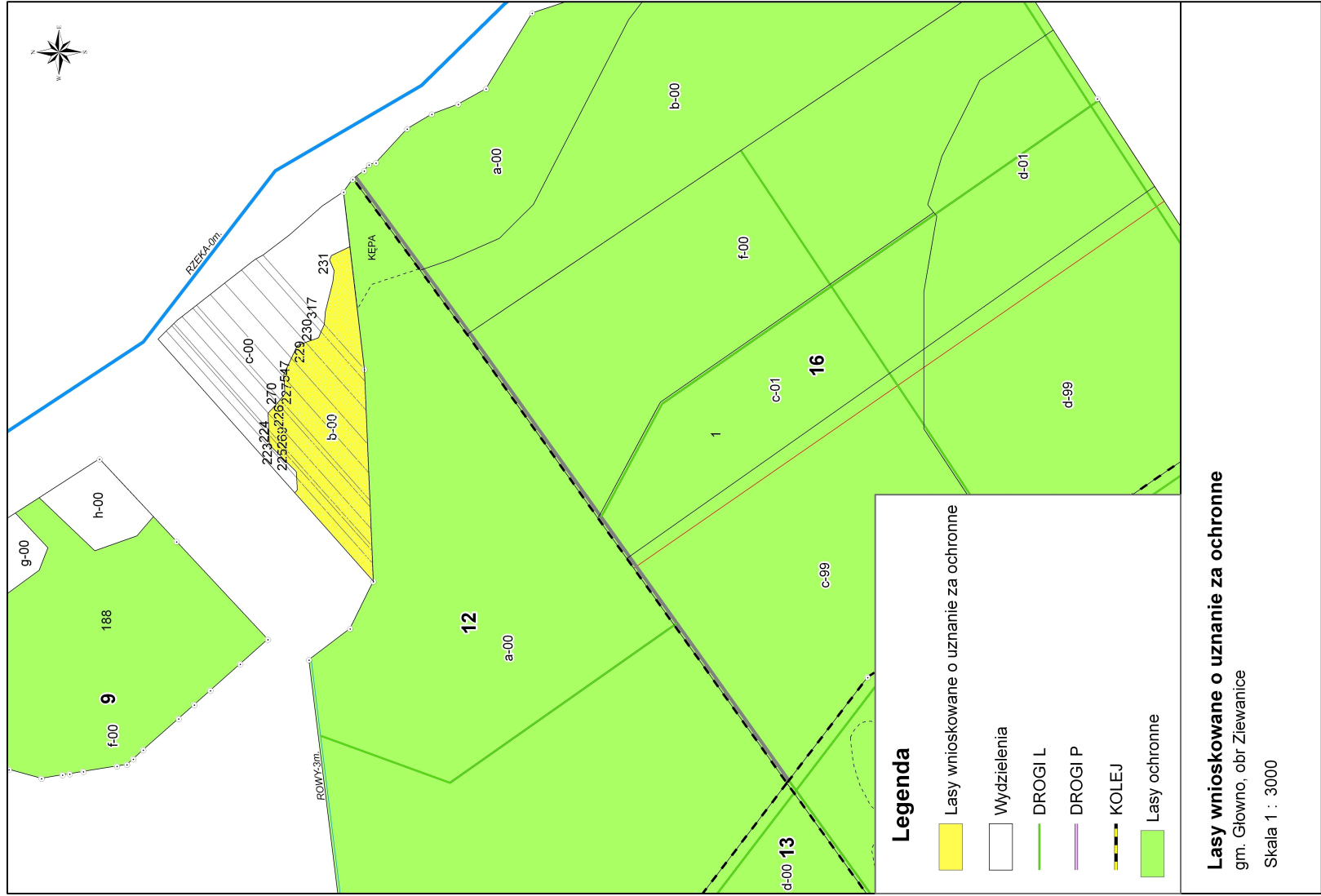
OKREŚLENIE POWIERZCHNI I OPIS LASU				UZASADNIENIE WNIOSKU	WNIOSKOWANE SZCZEGÓLNE SPOSOBY PROWADZENIA GOSPODARKI LEŚNEJ
Kategorie ochronności	Oddziały i pododdziały	Powierzchnia w ha	Opis lasu	a) cel uznania b) skutki społeczne c) skutki przyrodnicze d) skutki ekonomiczne	a) ograniczenie pozyskania b) nakazy wykonania określonych zabiegów c) konieczność założenia i utrzymania urządzeń ochronnych d) ograniczenie udostępniania lasu
1	2	3	4	5	6
Obwód leśny Głowno					
Lasy wodochronne.	1-i, j, k, o, n, ax, x ,y, z, 6-f, 12-b	5,54	Drzewostany sosnowe, brzozowe z domieszką osiki z naturalnej sukcesji, różnowiekowe – I i II klasa wieku – typ siedliskowy lasy – Bśw, BMśw i BMw	utrzymanie i zwiększenie zdolności retencyjnej gleb leśnych; b) zasilanie zbiorników wód podziemnych, ochrona cieków i zbiorników wód powierzchniowych przed zanieczyszczeniem i zamulaniem; c) pełnienie funkcji regulatora powierzchniowego i glebowego spływu wody.	ograniczenie pozyskania drewna; stosowanie rębni częściowych i złożonych zapewniających stałą obecność szaty roślinnej; na siedliskach bagiennych wśród cieków i zbiorników wodnych zakaz stosowania środków chemicznych – z wyjątkiem przypadków, gdy zagrożone jest istnienie lasu; hodowla drzewostanów piętrowych z dobrze rozwiniętą warstwą krzewów spełniających najlepiej funkcje wodochronne; czyszczenie rowów, budowa przepustów i mostków.
Razem	X	5,54	X	X	X

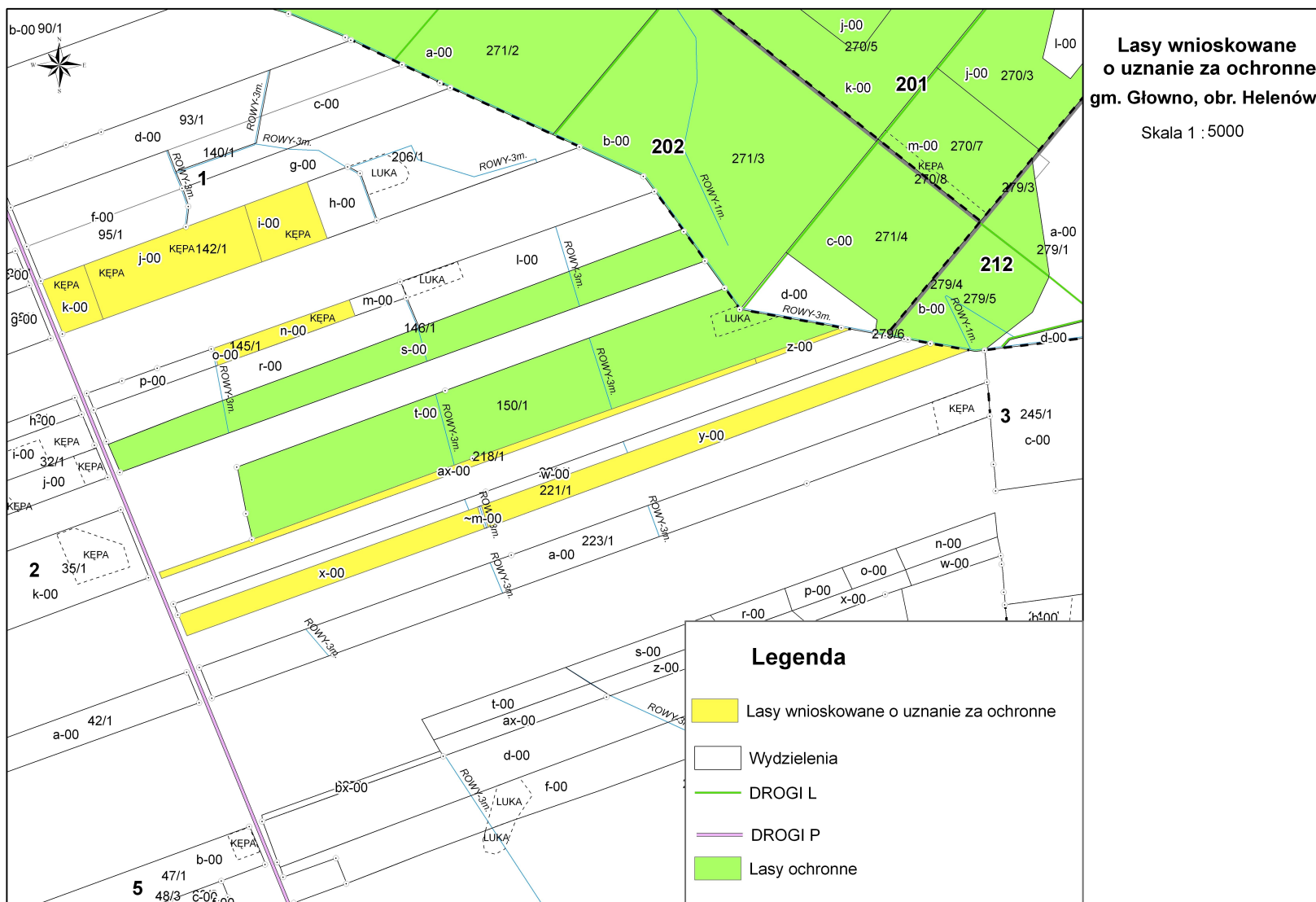
Załącznik Nr 2 do Uchwały Nr XXXVII/179/13
Rady Gminy Głowno
z dnia 8 lipca 2013 r.

Granice lasów wnioskowanych o uznanie za ochronne



Szablon A4_poziomo, wydruk SprintMap-Las





Szablon A4_pozioemo, wydruk SprintMap-Las

