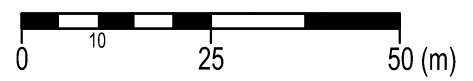


# ZMIANA MIEJSCOWEGO PLANU ZAGOSPODAROWANIA PRZESTRZENNEGO DLA CZĘŚCI WSI ALBINÓW


SKALA 1:1 000



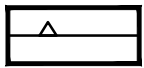
## OZNACZENIA OBOWIĄZUJĄCE



GRANICA OBSZARU OBJĘTEGO ZMIANĄ PLANU MIEJSCOWEGO



LINIA ROZGRANICZAJĄCA TERENY O RÓŻNYM PRZEZNACZENIU LUB RÓŻNYCH ZASADACH ZAGOSPODAROWANIA



NIEPRZEKRACZALNA LINIA ZABUDOWY



ZWYMIAROWANE ODLEGŁOŚCI MIERZONE W METRACH

## SYMBOL PRZEZNACZENIA TERENU



RM

TEREN ZABUDOWY ZAGRODOWEJ



R

TEREN ROLNICZY



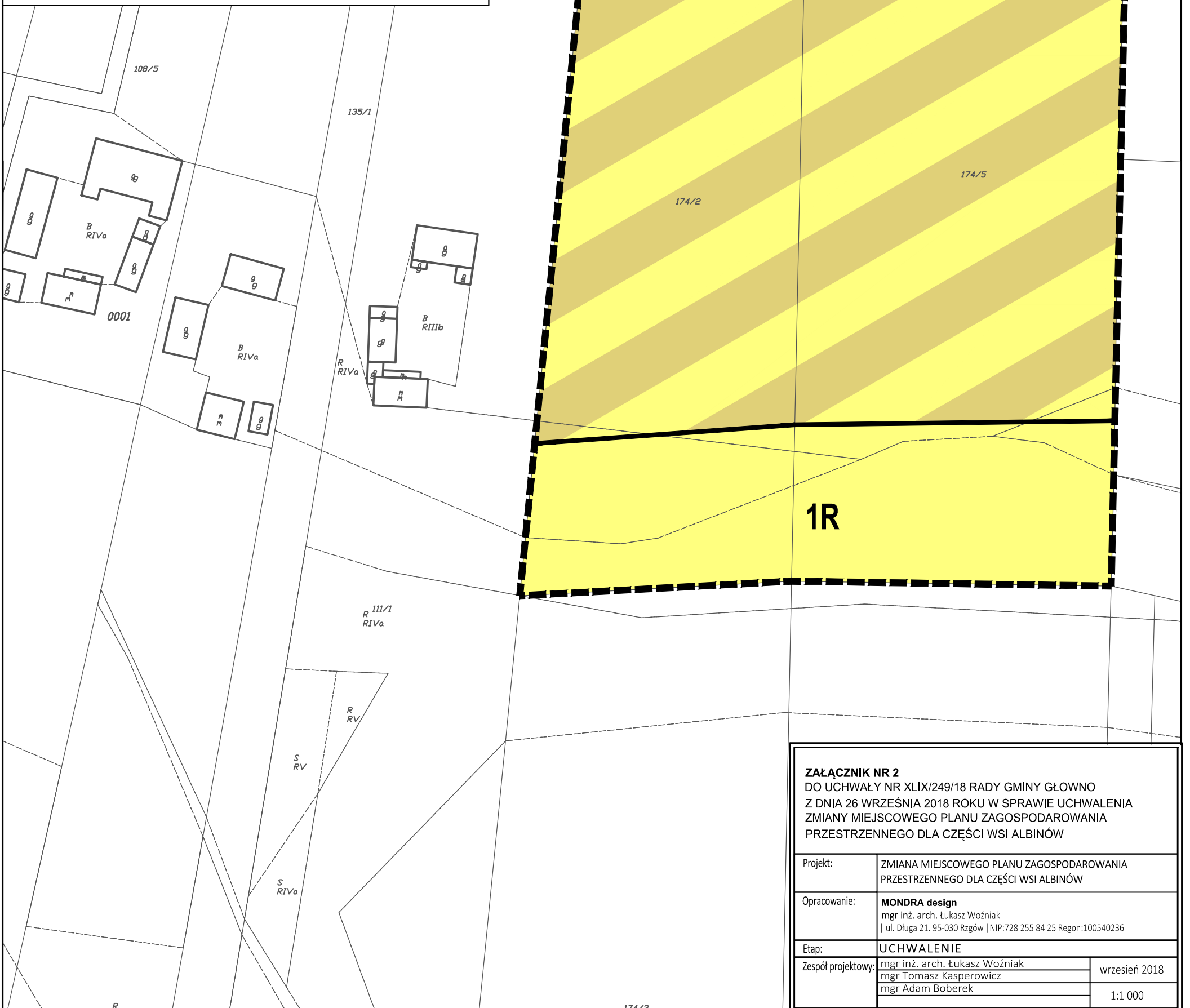
KD-Z

TEREN DROGI PUBLICZNEJ KLASY ZBIORCZEJ

## OZNACZENIE INFORMACYJNE



DOCELOWY PAS DROGOWY POZA GRANICAMI OBSZARU OBJĘTEGO ZMIANĄ PLANU MIEJSCOWEGO



**ZAŁĄCZNIK NR 2**  
DO UCHWAŁY NR XLIX/249/18 RADY GMINY GŁOWNO  
Z DNIA 26 WRZEŚNIA 2018 ROKU W SPRAWIE UCHWALENIA  
ZMIANY MIEJSCOWEGO PLANU ZAGOSPODAROWANIA  
PRZESTRZENNEGO DLA CZĘŚCI WSI ALBINÓW

Projekt: ZMIANA MIEJSCOWEGO PLANU ZAGOSPODAROWANIA PRZESTRZENNEGO DLA CZĘŚCI WSI ALBINÓW

Opracowanie: **MONDRA design**  
mgr inż. arch. Łukasz Woźniak  
| ul. Długa 21, 95-030 Rzgów | NIP:728 255 84 25 Regon:100540236

Étap: UCHWALENIE

Zespół projektowy: mgr inż. arch. Łukasz Woźniak  
mgr Tomasz Kasperowicz  
mgr Adam Boberek

wrzesień 2018

1:1 000