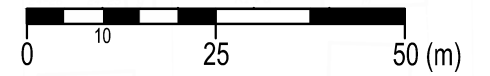



# ZMIANA MIEJSCOWEGO PLANU ZAGOSPODAROWANIA PRZESTRZENNEGO DLA CZĘŚCI WSI RUDNICZEK

SKALA 1:1 000

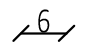


## OZNACZENIA OBOWIĄZUJĄCE

 GRANICA OBSZARU OBJĘTEGO ZMIANĄ PLANU MIEJSCOWEGO

 LINIA ROZGRANICZAJĄCA TERENY O RÓŻNYM PRZEZNACZENIU LUB RÓŻNYCH ZASADACH ZAGOSPODAROWANIA

 NIEPRZEKRACZALNA LINIA ZABUDOWY

 ZWYMIAROWANE ODLEGŁOŚCI MIERZONE W METRACH


## SYMBOL PRZEZNACZENIA TERENU

 RM TEREN ZABUDOWY ZAGRODOWEJ

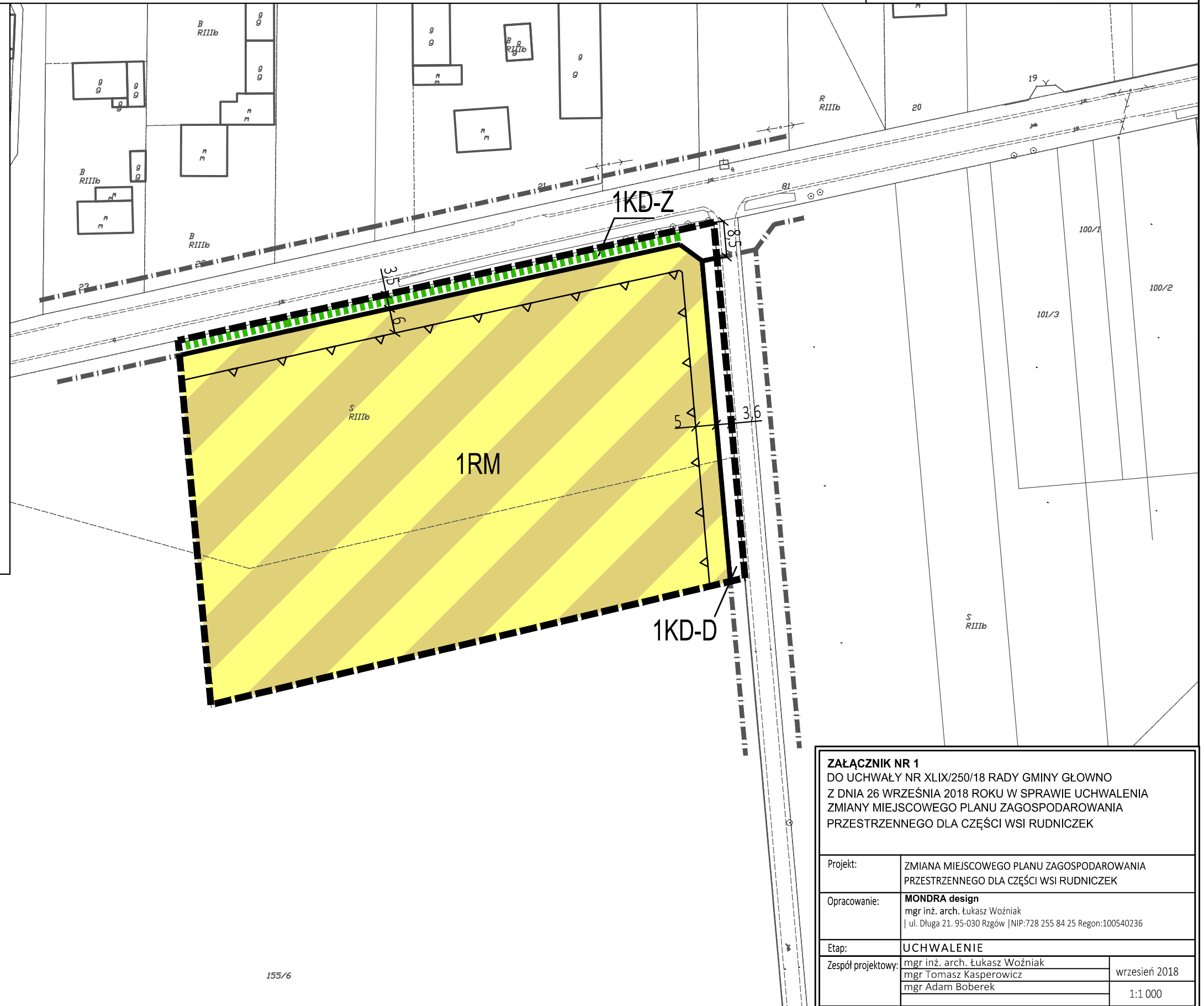
 KD-Z TEREN DROGI PUBLICZNEJ KLASY ZBIORCZEJ

 KD-D TEREN DROGI PUBLICZNEJ KLASY DOJAZDOWEJ

## OZNACZENIE INFORMACYJNE

 DOCELOWY PAS DROGOWY POZA GRANICAMI OBSZARU OBJĘTEGO ZMIANĄ PLANU

 SZPALER DRZEW



**ZAŁĄCZNIK NR 1**  
DO UCHWAŁY NR XLIX/250/18 RADY GMINY GŁOWNO  
Z DNIA 26 WRZEŚNIA 2018 ROKU W SPRAWIE UCHWALENIA  
ZMIANY MIEJSCOWEGO PLANU ZAGOSPODAROWANIA  
PRZESTRZENNEGO DLA CZĘŚCI WSI RUDNICZEK

Projekt: ZMIANA MIEJSCOWEGO PLANU ZAGOSPODAROWANIA PRZESTRZENNEGO DLA CZĘŚCI WSI RUDNICZEK

Opracowanie: **MONDRA design**  
mgr inż. arch. Łukasz Woźniak  
| ul. Długa 21. 95-030 Rzgów | NIP:728 255 84 25 Regon:100540236

Etap: **UCHWALENIE**

Zespół projektowy: mgr inż. arch. Łukasz Woźniak  
mgr Tomasz Kasperowicz  
mgr Adam Boberek

wrzesień 2018

1:1 000