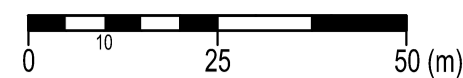


# ZMIANA MIEJSCOWEGO PLANU ZAGOSPODAROWANIA PRZESTRZENNEGO DLA CZĘŚCI WSI WOLA MAKOŁSKA

SKALA 1:1 000



## OZNACZENIA OBOWIĄZUJĄCE

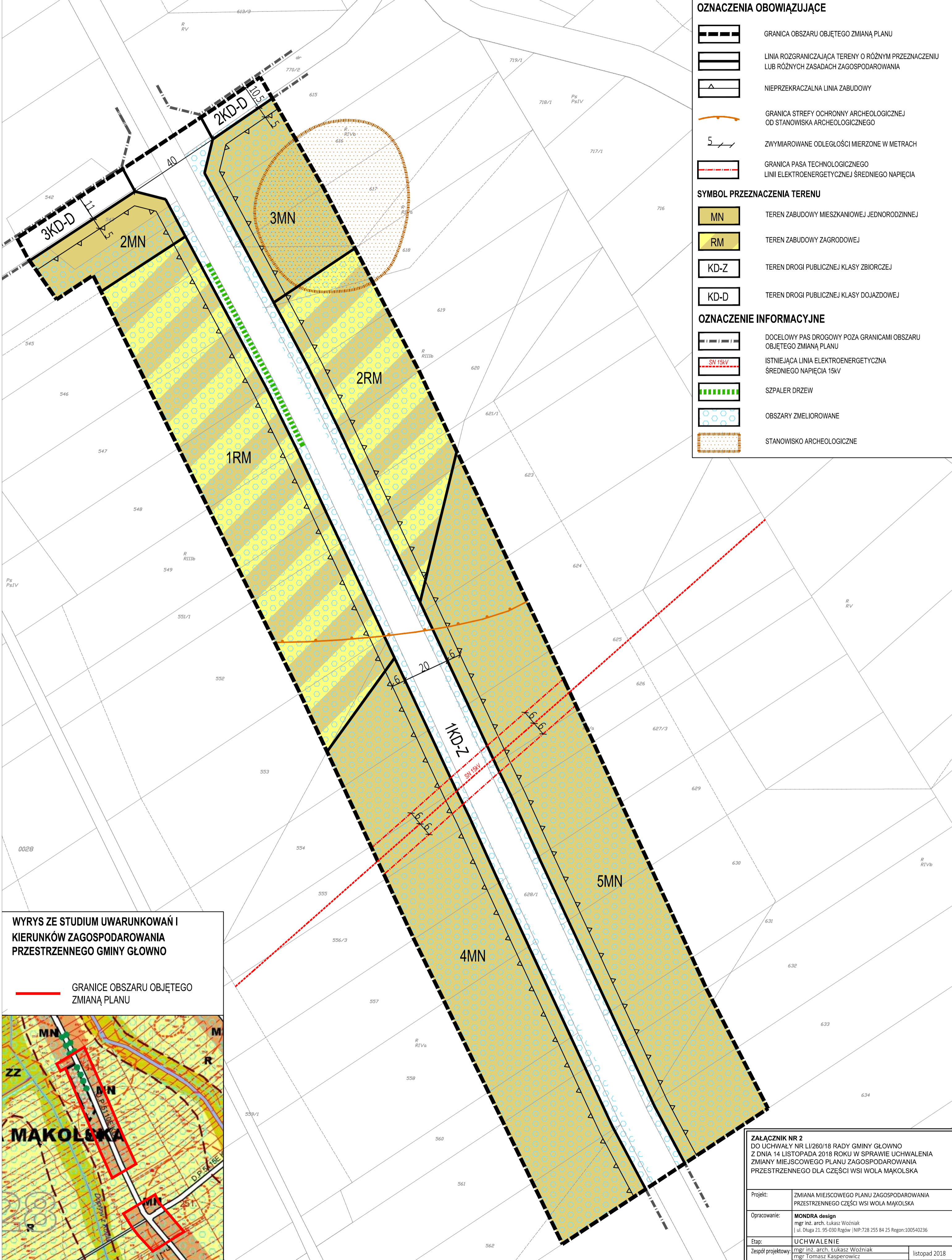
- GRANICA OBSZARU OBJĘTEGO ZMIANĄ PLANU
- LINIA ROZGRANICZAJĄCA TERENY O RÓŻNYM PRZEZNACZENIU LUB RÓŻNYCH ZASADACH ZAGOSPODAROWANIA
- NIEPRZEKRACZALNA LINIA ZABUDOWY
- GRANICA STREFY OCHRONY ARCHEOLOGICZNEJ OD STANOWISKA ARCHEOLOGICZNEGO
- ZWYMIAROWANE ODLEGŁOŚCI MIERZONE W METRACH
- GRANICA PASA TECHNOLOGICZNEGO LINII ELEKTROENERGETYCZNEJ ŚREDNIEGO NAPIĘCIA

## SYMBOL PRZEZNACZENIA TERENU

- TEREN ZABUDOWY MIESZKANIOWEJ JEDNORODZINNEJ
- TEREN ZABUDOWY ZAGRODOWEJ
- TEREN DROGI PUBLICZNEJ KLASY ZBIORCZEJ
- TEREN DROGI PUBLICZNEJ KLASY DOJAZDOWEJ

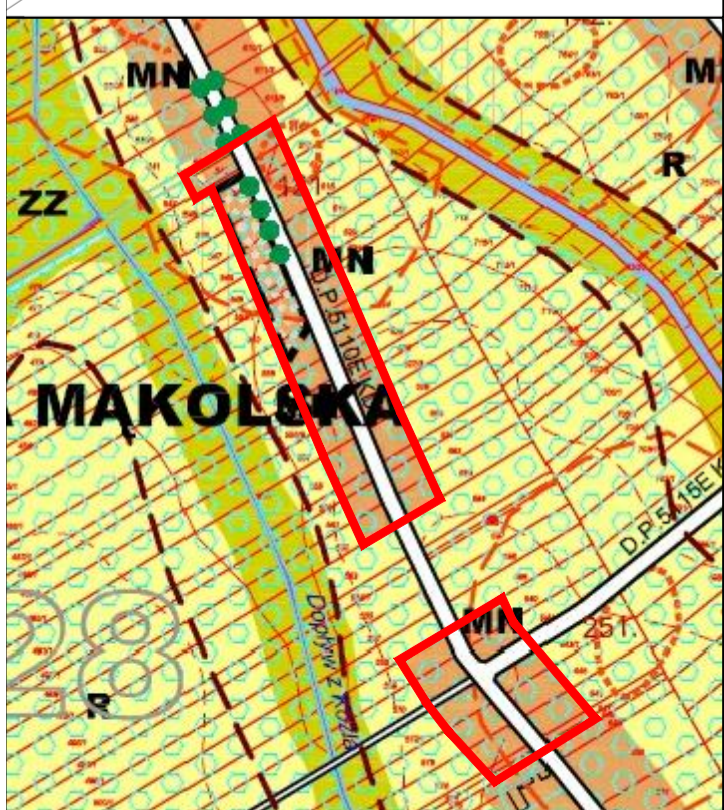
## OZNACZENIE INFORMACYJNE

- DOCELOWY PAS DROGOWY POZA GRANICAMI OBSZARU OBJĘTEGO ZMIANĄ PLANU
- ISTNIEJĄCA LINIA ELEKTROENERGETYCZNA ŚREDNIEGO NAPIĘCIA 15kV
- SZPALER DRZEWEJ
- OBSZARY ZMELIOROWANE
- STANOWISKO ARCHEOLOGICZNE



**WYRYS ZE STUDIUM UWARUNKOWAŃ I KIERUNKÓW ZAGOSPODAROWANIA PRZESTRZENNEGO GMINY GŁÓWNO**

GRANICE OBSZARU OBJĘTEGO ZMIANĄ PLANU



<b>ZAŁĄCZNIK NR 2</b>	
DO UCHWAŁY NR LI/280/18 RADY GMINY GŁÓWNO	
Z DNIA 14 LISTOPADA 2018 ROKU W SPRAWIE UCHWALENIA	
ZMIANY MIEJSCOWEGO PLANU ZAGOSPODAROWANIA	
PRZESTRZENNEGO DLA CZĘŚCI WSI WOLA MAKOŁSKA	
Projekt:	ZMIANA MIEJSCOWEGO PLANU ZAGOSPODAROWANIA PRZESTRZENNEGO CZĘŚCI WSI WOLA MAKOŁSKA
Opracowanie:	<b>MONDRA design</b> mgr inż. arch. Łukasz Woźniak   ul. Długa 21, 95-030 Rągów   NIP: 728 255 84 25 Regon: 100540236
Etap:	<b>UCHWALENIE</b>
Zespół projektowy:	mgr inż. arch. Łukasz Woźniak mgr Tomasz Kasperowicz mgr Adam Boberek
	listopad 2018
	1:1 000