

**UCHWAŁA NR XXXI/187/21
RADY GMINY GŁOWNO**

z dnia 29 marca 2021 r.

**w sprawie przystąpienia do sporządzenia miejscowego planu zagospodarowania
przestrzennego dla części wsi Boczki Domaradzkie i część wsi Gawronki**

Na podstawie art 18 ust. 2 pkt 5 ustawy z dnia 8 marca 1990 r. o samorządzie gminnym (Dz. U. z 2020 r. poz. 713, 1378) w związku z art. 3 ust. 1, art. 14 ustawy z dnia 27 marca 2003 r. o planowaniu i zagospodarowaniu przestrzennym (Dz. U. z 2020 r. poz. 293, 471, 782, 1086, 1378 oraz Dz. U. z 2021 r. poz. 11) uchwała się, co następuje:

§ 1. Przystępuje się do sporządzenia miejscowego planu zagospodarowania przestrzennego dla części wsi Boczki Domaradzkie i części wsi Gawronki.

§ 2. Granice obszaru objętego projektem miejscowego planu zagospodarowania przestrzennego określa załącznik graficzny do uchwały.






§ 3. Wykonanie uchwały powierza się Wójtowi Gminy Głowno.

§ 4. Uchwała wchodzi w życie z dniem podjęcia i podlega ogłoszeniu.

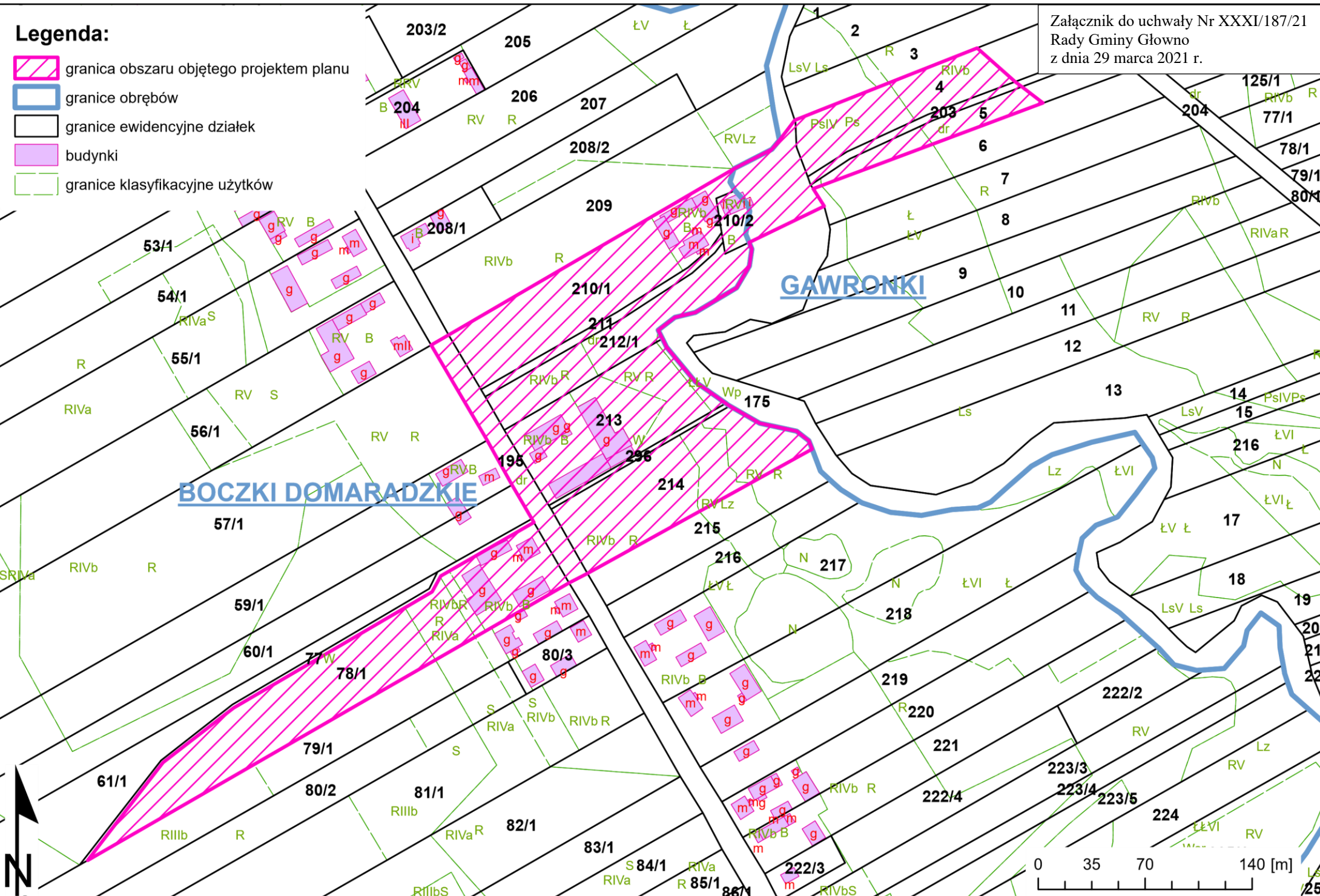
Przewodniczący Rady
Gminy Głowno

Jarosław Chalubiec

Legenda:

-  granica obszaru objętego projektem planu
-  granice obrębów
-  granice ewidencyjne działek
-  budynki
-  granice klasyfikacyjne użytków

Załącznik do uchwały Nr XXXI/187/21
Rady Gminy Głowno
z dnia 29 marca 2021 r.



Uzasadnienie

Uchwała o przystąpieniu do sporządzania miejscowego planu zagospodarowania przestrzennego obejmuje część wsi Boczki Domaradzkie i część wsi Gawronki. Dla wskazanego na załączniku graficznym do uchwały obszarze obowiązuje miejscowy plan zagospodarowania przestrzennego zatwierdzony Uchwałą Nr XXVI/73/04 Rady Gminy Głowno z dnia 28 października 2004 roku (Dz. Urz. Woj. Łódzkiego Nr 23, poz. 252 z dnia 28 stycznia 2005 roku).

Celem przystąpienia do sporządzenia nowego miejscowego planu zagospodarowania przestrzennego jest umożliwienie rolnikom, których nieruchomości znajdują się w granicach opracowania, realizacji przedsięwzięć mogących znacząco oddziaływać na środowisko, w szczególności umożliwienie uzyskania decyzji środowiskowej dla inwestycji przekraczających dopuszczalny limit DJP określony przez rozporządzenie Rady Ministrów z dnia 10 września 2019 r. w sprawie przedsięwzięć mogących znacząco oddziaływać na środowisko. W obecnie obowiązującym miejscowym planie zagospodarowania przestrzennego zakazuje się realizacji przedsięwzięć mogących znacząco oddziaływać na środowisko. W powyższej sprawie zostały złożone przez rolników wnioski o zmianę miejscowego planu zagospodarowania przestrzennego.

Dodatkowym celem przystąpienia do sporządzenia nowego miejscowego planu zagospodarowania przestrzennego jest wytyczenie prawidłowego przebiegu drogi gminnej przez rzekę Mrogę.