

**UCHWAŁA NR XXXI/194/21
RADY GMINY GŁOWNO**

z dnia 29 marca 2021 r.

**w sprawie przystąpienia do sporządzenia miejscowego planu zagospodarowania
przestrzennego dla części wsi Mięsośnia**

Na podstawie art 18 ust. 2 pkt 5 ustawy z dnia 8 marca 1990 r. o samorządzie gminnym (Dz. U. z 2020 r. poz. 713, 1378) w związku z art. 3 ust. 1, art. 14 ustawy z dnia 27 marca 2003 r. o planowaniu i zagospodarowaniu przestrzennym (Dz. U. z 2020 r. poz. 293, 471, 782, 1086, 1378 oraz Dz. U. z 2021 r. poz. 11) uchwała się, co następuje:

§ 1. Przystępuje się do sporządzenia miejscowego planu zagospodarowania przestrzennego dla części wsi Mięsośnia.

§ 2. Granice obszaru objętego projektem miejscowego planu zagospodarowania przestrzennego określa załącznik graficzny Nr 1, 2, 3 i 4 do uchwały.

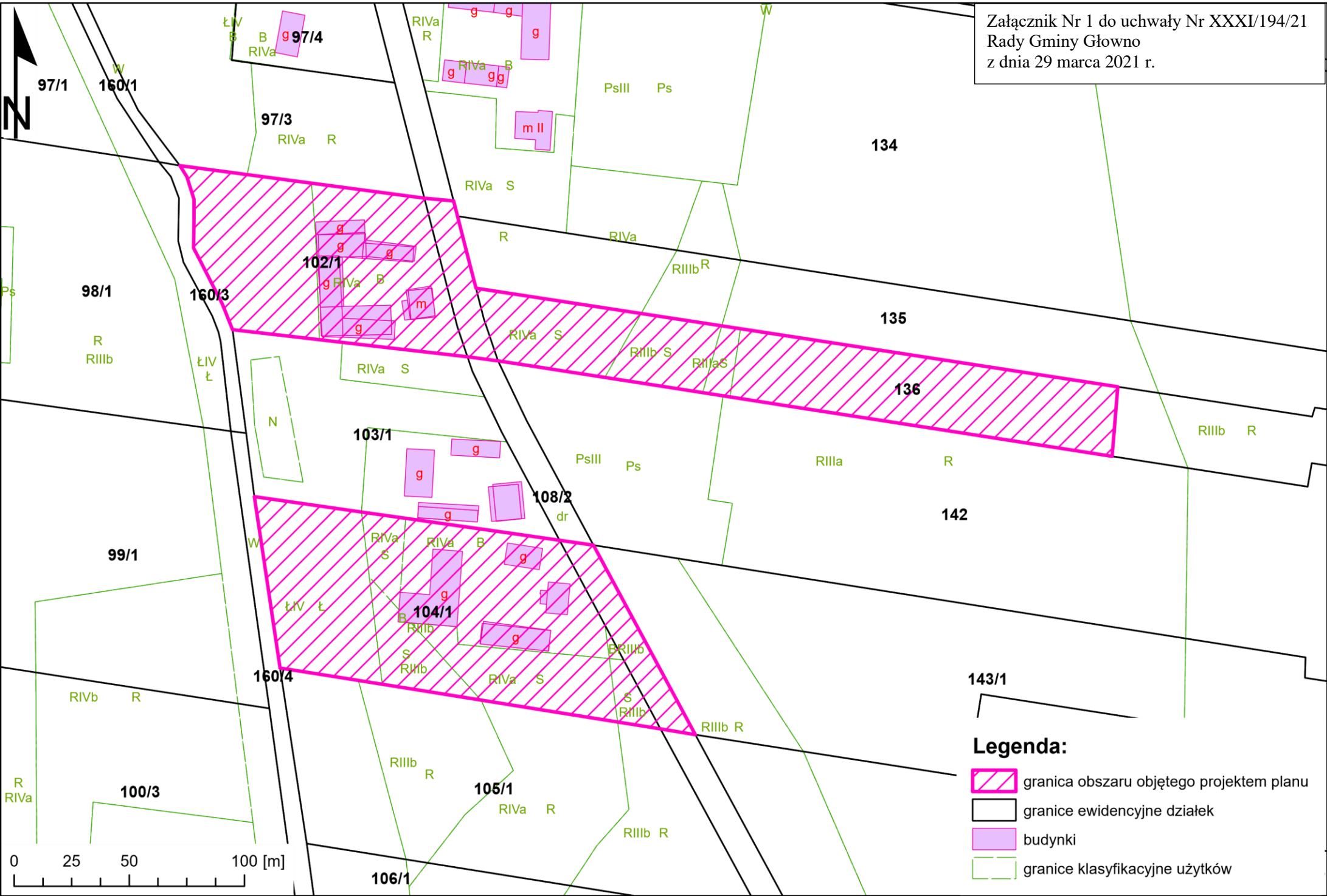
§ 3. Dopuszcza się możliwość osobnego uchwalania miejscowego planu zagospodarowania przestrzennego dla obszarów oznaczonych na załącznikach Nr 1, 2, 3 i 4 do niniejszej uchwały.

§ 4. Wykonanie uchwały powierza się Wójtowi Gminy Głowno.

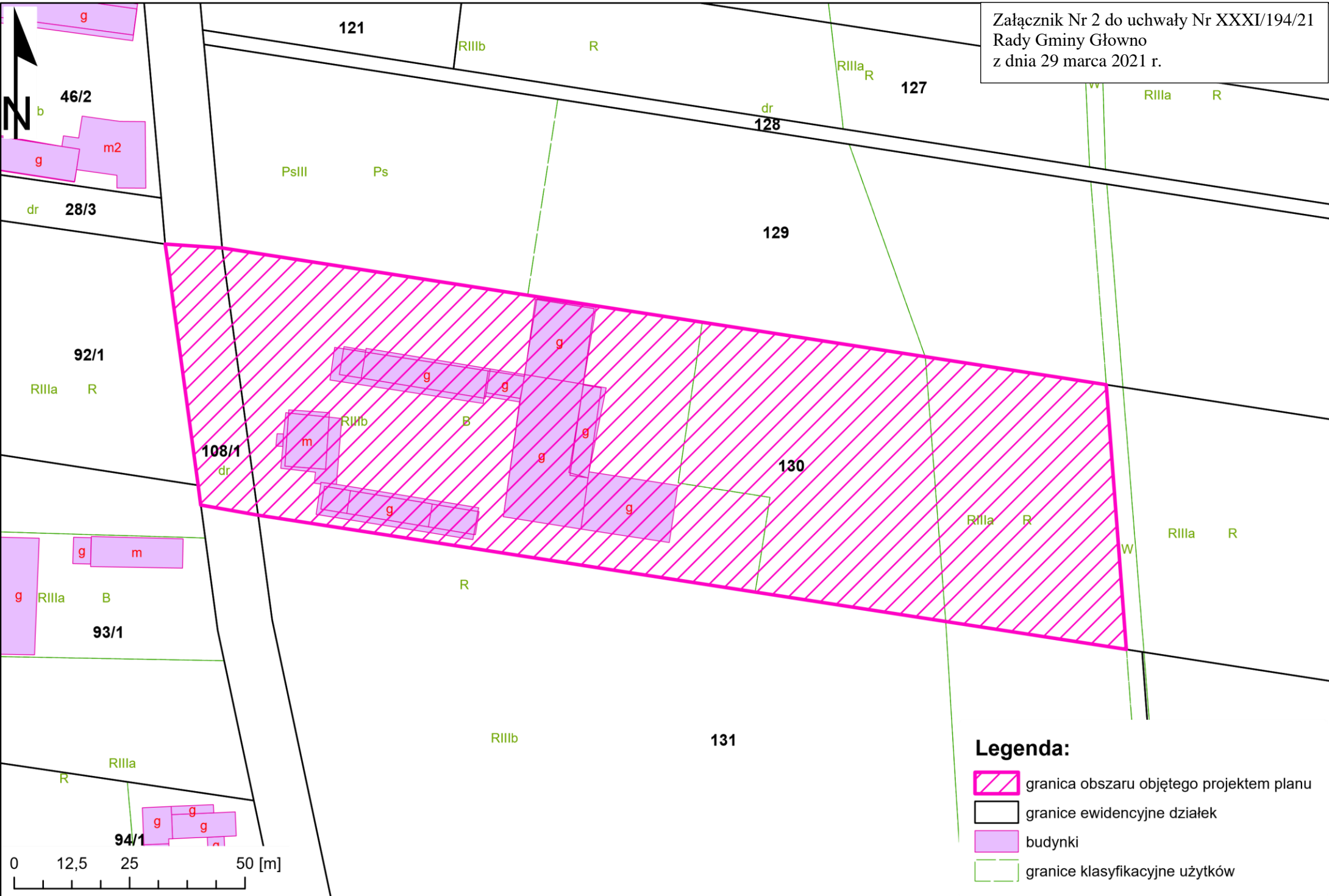
§ 5. Uchwała wchodzi w życie z dniem podjęcia i podlega ogłoszeniu.

Przewodniczący Rady
Gminy Głowno

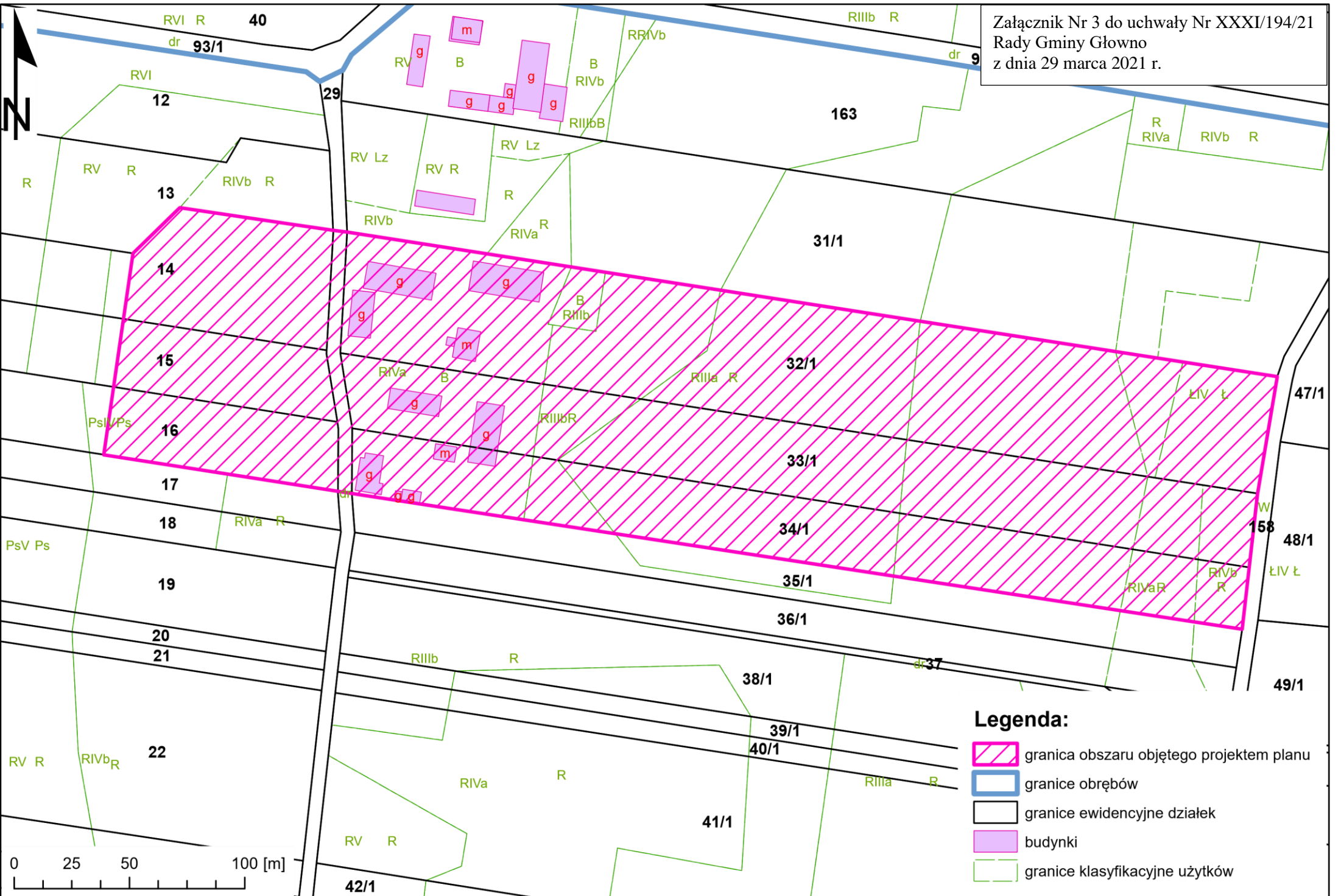
Jarosław Chałubiec



- Legenda:**
- granica obszaru objętego projektem planu
 - granice ewidencyjne działek
 - budynki
 - granice klasyfikacyjne użytków

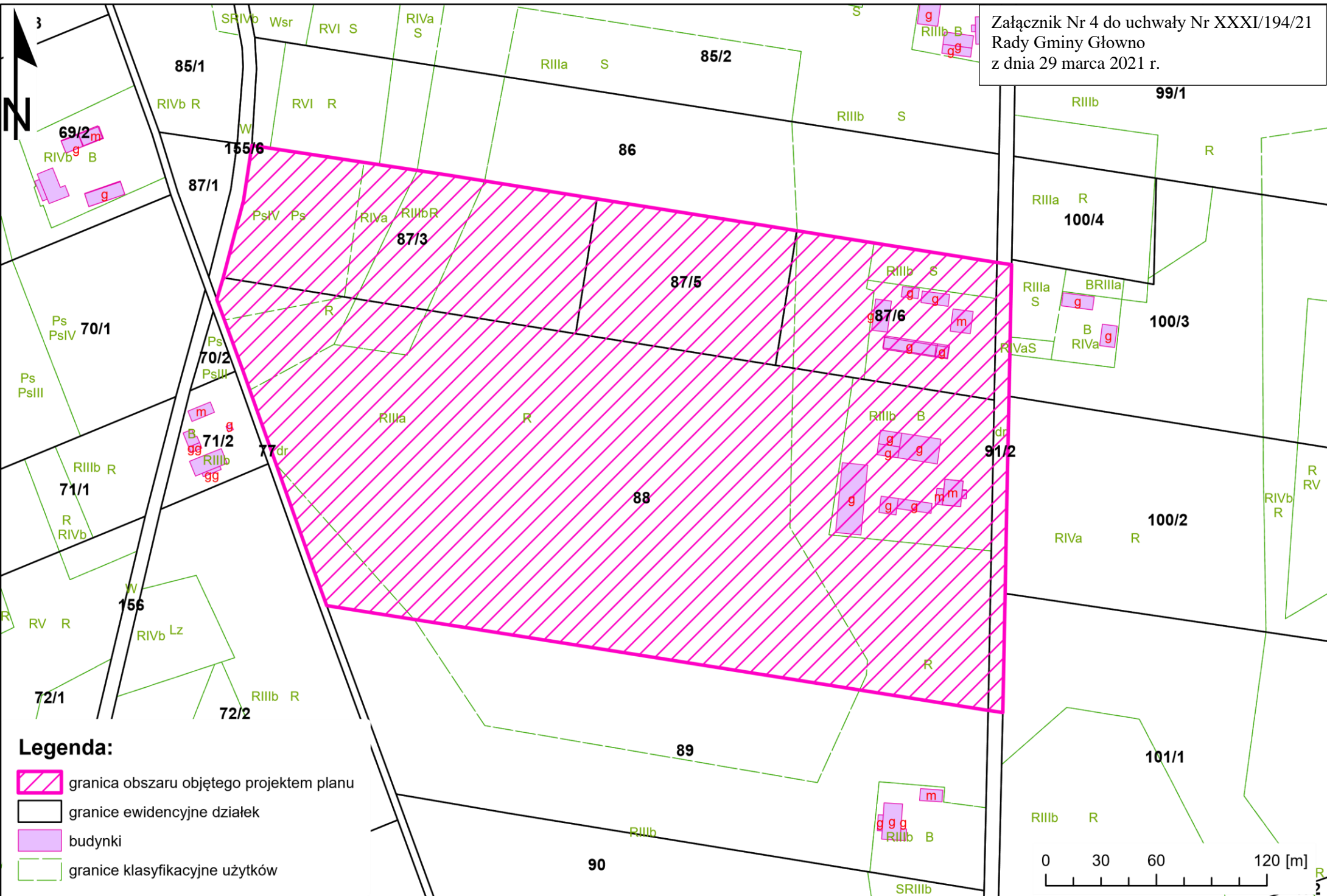


Załącznik Nr 3 do uchwały Nr XXXI/194/21
Rady Gminy Głowno
z dnia 29 marca 2021 r.



Legenda:

- granica obszaru objętego projektem planu
- granice obrębów
- granice ewidencyjne działek
- budynki
- granice klasyfikacyjne użytków



Legenda:

- granica obszaru objętego projektem planu
- granice ewidencyjne działek
- budynki
- granice klasyfikacyjne użytków

Uzasadnienie

Uchwała o przystąpieniu do sporządzania miejscowego planu zagospodarowania przestrzennego obejmuje część wsi Mięsośnia. Dla wskazanego na załącznikach graficznych do uchwały obszarach obowiązuje miejscowy plan zagospodarowania przestrzennego zatwierdzony Uchwałą Nr XXVI/73/04 Rady Gminy Głowno z dnia 28 października 2004 roku (Dz. Urz. Woj. Łódzkiego Nr 23, poz. 252 z dnia 28 stycznia 2005 roku) oraz Uchwałą Nr XII/54/15 Rady Gminy Głowno z dnia 19 listopada 2015 r. w sprawie uchwalenia zmiany miejscowego planu zagospodarowania przestrzennego Gminy Głowno dla obszaru części wsi Mąkolice, części wsi Wola Mąkolska, wsi Jasionna, części wsi Dąbrowa, części wsi Mięsośnia, części wsi Władysławów Popowski i części wsi Popów Głowieński (Dz. Urz. Woj. Łódzkiego z 2015 r. poz. 5483).

Celem przystąpienia do sporządzenia nowego miejscowego planu zagospodarowania przestrzennego jest umożliwienie rolnikom, których nieruchomości znajdują się w granicach opracowania, realizacji przedsięwzięć mogących znacząco oddziaływać na środowisko, w szczególności umożliwienie uzyskania decyzji środowiskowej dla inwestycji przekraczających dopuszczalny limit DJP określony przez rozporządzenie Rady Ministrów z dnia 10 września 2019 r. w sprawie przedsięwzięć mogących znacząco oddziaływać na środowisko. W obecnie obowiązującym miejscowym planie zagospodarowania przestrzennego zakazuje się realizacji przedsięwzięć mogących znacząco oddziaływać na środowisko. W powyższej sprawie zostały złożone przez rolników wnioski o zmianę miejscowego planu zagospodarowania przestrzennego.