


GMINA GŁÓWNO

GMINNA EWIDENCJA ZABYTEKÓW

Obiekty i obszary
ujęte w Gminnej
Ewidencji Zabytków



GMINNA EWIDENCJA ZABYTEKÓW


WYKAZ OBIEKTÓW I OBSZARÓW UJĘTYCH W GMINNEJ EWIDENCJI ZABYTEKÓW GMINY GŁÓWNO:

1. Obiekty i obszary wpisane do rejestru zabytków Wojewódzkiego Konserwatora Zabytków:


- Domaradzyn – dwór z oficyną; wpisany do rejestru zabytków pod nr A/316/1-2 z dn. 15.01.1989r.,
- Domaradzyn – park: wpisany do rejestru zabytków pod nr A/316/1-2 z dn. 15.01.1989r.,
- Mąkolice – dzwonnica w zespole kościoła parafialnego: wpisana do rejestru zabytków pod Nr A/140 z dn. 24.08.1967 r.
- Mąkolice – kościół parafialny: wpisany do rejestru zabytków pod nr A/139 z dn. 24.08.1967 r.,
- Różany (obręb Lubianków) – dwór - wpisany do rejestru zabytków pod nr A/309/1 z dn. 29.04.1986r.,
- Różany (obręb Lubianków) – park w zespole dworsko – parkowym: wpisany do rejestru zabytków pod nr A/309/2 z dn. 29.04.1986 r.,

2. Pozostałe obiekty i obszary:


- Boczki Domaradzkie 23 (obecnie 21) – dom,
- Boczki Domaradzkie 36 – młyn,
- Boczki Zarzeczne 9 (obecnie 14) – stodoła,
- Glinnik – dwór,
- Glinnik – oficyna w zespole dworskim,
- Glinnik – park w zespole dworskim,
- Glinnik – spichlerz w zespole dworskim
- Glinnik – zespół dworsko – parkowo – folwarczny,
- Karnków – figura przydrożna,
- Lubianków – park wiejski,
- Mąkolice 2- dom,
- Mąkolice – cmentarz rzymsko – katolicki,
- Mąkolice – dawna szkoła, obecnie Łowicka Izba Ludowa,
- Mąkolice – nagrobek z 1918 r. na cmentarzu parafialnym,
- Mąkolice – nagrobek z 1926 r. na cmentarzu parafialnym,
- Patyki (obręb Mąkolice) – młyn,
- Popów Głowieński 6 – dom,
- Różany (obręb Lubianków) – brama wjazdowa na teren zespołu folwarcznego,
- Różany (obręb Lubianków) – czworak w zespole folwarczny,
- Różany (obręb Lubianków) – kapliczka w zespole dworsko – parkowym,
- Różany (obręb Lubianków) – kuźnia w zespole folwarczny,
- Różany (obręb Lubianków) – magazyn na paliwo w zespole dworsko – parkowym,
- Różany (obręb Lubianków) – zespół dworsko – parkowo – folwarczny,
- Wola Mąkolska 15 (obecnie 14) – dom,
- Wola Mąkolska 24 (obecnie 22) – dom,
- Wola Zbrożkowa 17 – dom,
- Wola Zbrożkowa 27 – dom,
- Sopel (obręb Ziewanice) – młyn,
- Sopel (obręb Ziewanice) – spichlerz.

1. Obiekt Dwór z oficyną		5. Miejscowość Domaradzyn	
2. Obecna funkcja Mieszkalna	3. Materiał Murowany	4. Datowanie Połowa XIX w.	6. Gmina Głowno
			7. Powiat Zgierski
			8. Województwo łódzkie
			9. kod pocztowy 95-015
			10. Adres Domaradzyn 31
			11. Numer ewidencyjny działki 193/9
			12. Własność Prywatna
			13. Informacje o ochronie Obiekt w rejestrze WKZ – Nr A/316/1-2 z dn.15.01.1989r. Objęcie ochroną w miejscowym planie zagospodarowania przestrzennego Uchwała Nr XXVI/73/04 Rady Gminy Głowno z dnia 28 października 2004r.
14. Stan zachowania Bardzo dobry	15. Wpisujący dane Marta Pastuszka	16. Data wykonania ewidencji Kwiecień 2012 r.	17. Rodzaj zagrożeń Brak remontów, konserwacji

21. Uwagi


1. Obiekt Dzwonnica w zespole kościoła parafialnego w Mąkolicach			5. Miejscowość Mąkolice
2. Obecna funkcja Kultowa	3. Materiał Drewniana	4. Datowanie XVII w. (?)	6. Gmina Głowno
			7. Powiat Zgierski
			8. Województwo łódzkie
			9. kod pocztowy 95-015
			10. Adres Mąkolice 90
			11. Numer ewidencyjny działki 241
			12. Własność Prywatna
			13. Informacje o ochronie Obiekt wpisany do rejestru zabytków WKZ pod Nr A/140 z dn. 24.08.1967 r. Objęcie ochroną w miejscowym planie zagospodarowania przestrzennego Uchwała Nr XXVI/73/04 Rady Gminy Głowno z dnia 28 października 2004r.
14. Stan zachowania Bardzo dobry			17. Rodzaj zagrożeń
15. Wpisujący dane Marta Pastuszka		16. Data wykonania ewidencji Kwiecień 2012 r.	


18. Uwagi

1. Obiekt Park		5. Miejscowość Domaradzyn	
2. Obecna funkcja Park	3. Materiał Nie dotyczy	4. Datowanie Połowa XIX w., przekształcony w początkach XX w.	6. Gmina Głowno
		7. Powiat Zgierski	8. Województwo łódzkie
		9. kod pocztowy 95-015	10. Adres Domaradzyn 31
		11. Numer ewidencyjny działki 193/9, 585, 193/7, 193/8, 581	
		12. Własność Gmina Głowno	
		13. Informacje o ochronie Park w rejestrze zabytków WKZ – Nr A/316/1-2 z dn. 15.01.1989r. Objęcie ochroną w miejscowym planie zagospodarowania przestrzennego Uchwała Nr XXVII/73/04 Rady Gminy Głowno z dnia 28 października 2004r.	
		17. Rodzaj zagrożeń	
		14. Stan zachowania Układ parku czytelny	15. Wpisujący dane Marta Pastuszka


21. Uwagi
Park z zaznaczonymi granicami.



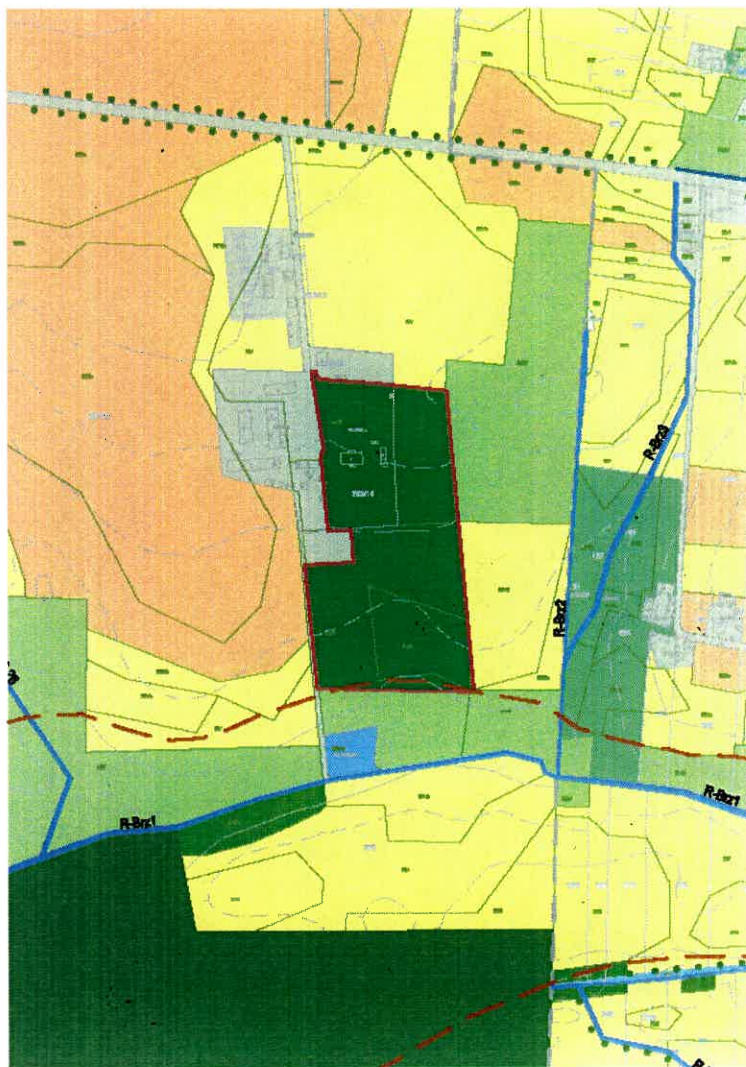
1. Obiekt Rzymско – katolicki kościół parafialny p.w. św. Wojciecha, św. Klemensa, św. Stanisława, św. Katarzyny			5. Miejscowość Mąkolice
2. Obecna funkcja Kultowa	3. Materiał Drewniany	4. Datowanie XVI w.	6. Gmina Głowno
			7. Powiat Zgierski
			8. Województwo łódzkie
			9. kod pocztowy 95-015
			10. Adres Mąkolice 90
			11. Numer ewidencyjny działki 241
			12. Własność Prywatna
			13. Informacje o ochronie Obiekt wpisany do rejestru zabytków pod numerem A/139 z dn. 24.08.1967 r. Objęcie ochroną w miejscowym planie zagospodarowania przestrzennego Uchwała Nr XXVII/73/04 Rady Gminy Głowno z dnia 28 października 2004r.
14. Stan zachowania Bardzo dobry	15. Wpisujący dane Marta Pastuszka	16. Data wykonania ewidencji Kwiecień 2012 r.	17. Rodzaj zagrożeń


1. Obiekt Dwór w zespole dworskim		5. Miejscowość Lubianków			
2. Obecna funkcja Mieszkalna	3. Materiał Murowany	4. Datowanie 1922 r.	6. Gmina Głowno		
			7. Powiat Zgierski		
			8. Województwo łódzkie		
			9. kod pocztowy 95-015		
			10. Adres Różany		
			11. Numer ewidencyjny działki 282/14		
			12. Własność Prywatna		
			13. Informacje o ochronie Obiekt w rejestrze zabytków WKZ – Nr A/309/1 z dn. 29.04.1986r. Objęcie ochroną w miejscowym planie zagospodarowania przestrzennego Uchwała Nr XXVI/73/04 Rady Gminy Głowno z dnia 28 października 2004r.		
			17. Rodzaj zagrożeń		
			14. Stan zachowania Bardzo dobry	15. Wpisujący dane Marta Pastuszka	16. Data wykonania ewidencji Kwiecień 2012 r.

18. Uwagi


1. Obiekt Park w zespole dworskim		5. Miejscowość Różany (obręb Lubianków)			
2. Obecna funkcja Park	3. Materiał Nie dotyczy	4. Datowanie Od 1922 r.	6. Gmina Głowno		
		7. Powiat Zgierski	8. Województwo łódzkie		
		9. kod pocztowy 95-015	10. Adres Różany		
		11. Numer ewidencyjny działki 282/14	12. Własność Prywatna		
		13. Informacje o ochronie Obiekt w rejestrze WKZ – Nr A/309/2 z dn. 29.04.1986 r, Objęcie ochroną w miejscowym planie zagospodarowania przestrzennego Uchwała Nr XXVII/73/04 Rady Gminy Głowno z dnia 28 października 2004r.			
		17. Rodzaj zagrożeń			
		14. Stan zachowania Układ parku czytelny		15. Wpisujący dane Marta Pastuszka	16. Data wykonania ewidencji Kwiecień 2012 r.

21. Uwagi
Park z zaznaczonymi granicami.

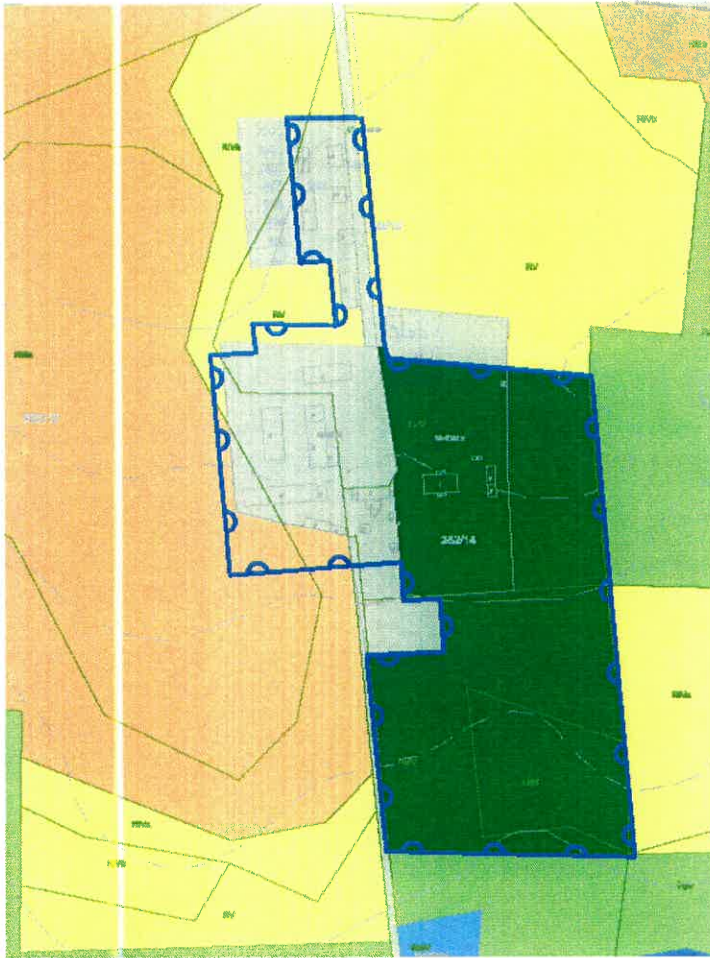


1. Obiekt Kapliczka w zespole dworskim		5. Miejscowość Różany (obręb Lubianków)	
2. Obecna funkcja Kultowa	3. Materiał Murowany	4. Datowanie Pocz. XX w.	6. Gmina Głowno
			7. Powiat Zgierski
			8. Województwo łódzkie
			9. kod pocztowy 95-015
			10. Adres Różany
			11. Numer ewidencyjny działki 282/14
			12. Własność Prywatna
			13. Informacje o ochronie Brak
			17. Rodzaj zagrożeń
14. Stan zachowania Dobry	15. Wpisujący dane Marta Pastuszka	16. Data wykonania ewidencji Kwiecień 2012 r.	


21. Uwagi

1. Obiekt Magazyn na paliwo w zespole dworskim			5. Miejscowość Różany (obręb Lubianków)
2. Obecna funkcja Gospodarcza	3. Materiał Murowany	4. Datowanie Pocz. XX w.	6. Gmina Głowno
			7. Powiat Zgierski
			8. Województwo łódzkie
			9. kod pocztowy 95-015
			10. Adres Różany
			11. Numer ewidencyjny działki 282/14
			12. Własność Prywatna
			13. Informacje o ochronie Brak
			17. Rodzaj zagrożeń
14. Stan zachowania Bardzo dobry	15. Wpisujący dane Marta Pastuszka	16. Data wykonania ewidencji Kwiecień 2012 r.	


21. Uwagi

1. Obiekt Zespół dworsko – parkowo – folwarczny		5. Miejscowość Różany (obręb Lubianków)	
2. Obecna funkcja Nie dotyczy	3. Materiał Nie dotyczy	4. Datowanie Pocz. XX w.	6. Gmina Głowno
			7. Powiat Zgierski
			8. Województwo łódzkie
			9. kod pocztowy 95-015
			10. Adres Różany
			11. Numer ewidencyjny działki 282/14, 282/15, 293
			12. Własność Skarb Państwa, Prywatna
			13. Informacje o ochronie Część obiektów i obszarów objęta ochroną w postaci wpisu do rejestru zabytków WKZ oraz w ustaleniach miejscowego planu zagospodarowania przestrzennego Uchwała Nr XXVI/73/04 Rady Gminy Głowno z dnia 28 października 2004r.
14. Stan zachowania Układ założenia czytelny	15. Wpisujący dane Marta Pastuszka	16. Data wykonania ewidencji Kwiecień 2012 r.	17. Rodzaj zagrożeń


21. Uwagi

1. Obiekt Kuźnia w zespole dworskim			5. Miejscowość Różany (obręb Lubianków)	
2. Obecna funkcja Gospodarcza	3. Materiał Murowany	4. Datowanie Pocz. XX w.		6. Gmina Głowno
			7. Powiat Zgierski	
			8. Województwo łódzkie	
			9. kod pocztowy 95-015	
			10. Adres Różany	
			11. Numer ewidencyjny działki 282/15	
			12. Własność Prywatna	
			13. Informacje o ochronie Objęcie ochroną w miejscowym planie zagospodarowania przestrzennego Uchwała Nr XXVI/73/04 Rady Gminy Głowno z dnia 28 października 2004r.	
14. Stan zachowania średni			17. Rodzaj zagrożeń	
15. Wpisujący dane Marta Pastuszka		16. Data wykonania ewidencji Kwiecień 2012 r.		

21. Uwagi


1. Obiekt Brama wjazdowa na teren zespołu folwarcznego			5. Miejscowość Różany (obwód Lubianków)
2. Obecna funkcja Nie dotyczy	3. Materiał Murowana	4. Datowanie Pocz. XX w.	6. Gmina Głowno
			7. Powiat Zgierski
			8. Województwo łódzkie
			9. kod pocztowy 95-015
			10. Adres Różany
			11. Numer ewidencyjny działki 282/15,
			12. Własność Prywatna
			13. Informacje o ochronie Brak
			17. Rodzaj zagrożeń
14. Stan zachowania Zły	15. Wpisujący dane	16. Data wykonania ewidencji	

18. Uwagi


1. Obiekt Czworak w zespole dworskim		5. Miejscowość Różany (obręb Lubianków)	
2. Obecna funkcja Mieszkalna	3. Materiał Murowany	4. Datowanie Lata 20. XX w.	6. Gmina Głowno
			7. Powiat Zgierski
			8. Województwo łódzkie
			9. kod pocztowy 95-015
			10. Adres Różany
			11. Numer ewidencyjny działki 293
			12. Własność Prywatna
			13. Informacje o ochronie Objęcie ochroną w miejscowym planie zagospodarowania przestrzennego Uchwała Nr XXVI/73/04 Rady Gminy Głowno z dnia 28 października 2004r.
14. Stan zachowania średni			15. Wpisujący dane Marta Pastuszka
16. Data wykonania ewidencji Kwiecień 2012 r.			17. Rodzaj zagrożeń

18. Uwagi




1. Obiekt Dom mieszkalny		5. Miejscowość Boczki Domaradzkie	
2. Obecna funkcja Mieszkalna	3. Materiał Drewno	4. Datowanie Lata 20. XX w.	6. Gmina Głowno
			7. Powiat Zgierski
			8. Województwo łódzkie
			9. kod pocztowy 95-015
			10. Adres Boczki Domaradzkie 23 (obecnie 21)
			11. Numer ewidencyjny działki 87/6
			12. Własność Prywatna
			13. Informacje o ochronie Objęcie ochroną w miejscowym planie zagospodarowania przestrzennego Uchwała Nr XXVI/73/04 Rady Gminy Głowno z dnia 28 października 2004r.
14. Stan zachowania Średni			15. Wpisujący dane Marta Pastuszka
16. Data wykonania ewidencji Kwiecień 2012 r.			17. Rodzaj zagrożeń Brak remontów, konserwacji


21. Uwagi

1. Obiekt Młyn		5. Miejscowość Boczki Domaradzkie	
2. Obecna funkcja Nieużytkowany	3. Materiał drewno	4. Datowanie Pocz. XX w.	6. Gmina Głowno
			7. Powiat Zgierski
			8. Województwo łódzkie
			9. kod pocztowy 95-015
			10. Adres Boczki Domaradzkie 36
			11. Numer ewidencyjny działki 210/2
			12. Własność Prywatna
			13. Informacje o ochronie Objęcie ochroną w miejscowym planie zagospodarowania przestrzennego Uchwała Nr XXVII/73/04 Rady Gminy Głowno z dnia 28 października 2004r.
14. Stan zachowania średni			17. Rodzaj zagrożeń Podtopienia i powódzie, Brak konserwacji
15. Wpisujący dane Marta Pastuszka		16. Data wykonania ewidencji Kwiecień 2012 r.	

21. Uwagi

1. Obiekt Stodoła		5. Miejscowość Boczki Zarzeczne	
2. Obecna funkcja Gospodarcza	3. Materiał Drewno	4. Datowanie Ok. 1930 r.	6. Gmina Głowno
			7. Powiat Zgierski
			8. Województwo łódzkie
			9. kod pocztowy 95-015
			10. Adres Boczki Zarzeczne 9 (obecnie 14)
			11. Numer ewidencyjny działki 53/1
			12. Własność Prywatna
			13. Informacje o ochronie Brak
			17. Rodzaj zagrożeń Brak modernizacji
14. Stan zachowania Zły	15. Wpisujący dane Marta Pastuszka	16. Data wykonania ewidencji Kwiecień 2012 r.	


21. Uwagi

1. Obiekt Dwór w zespole dworskim		5. Miejscowość Glinnik	
2. Obecna funkcja Mieszkalna	3. Materiał murowany	4. Datowanie 2 poł. XIX w.	6. Gmina Głowno
		7. Powiat Zgierski	
		8. Województwo łódzkie	
		9. kod pocztowy 95-015	
		10. Adres Glinnik 4	
		11. Numer ewidencyjny działki 5/1	
		12. Własność Skarb Państwa	
		13. Informacje o ochronie Objęcie ochroną w miejscowym planie zagospodarowania przestrzennego Uchwała Nr XXVII/73/04 Rady Gminy Głowno z dnia 28 października 2004r.	
14. Stan zachowania Bardzo dobry		15. Wpisujący dane Marta Pastuszka	16. Data wykonania ewidencji Kwiecień 2012 r.
		17. Rodzaj zagrożeń Brak remontów i konserwacji	

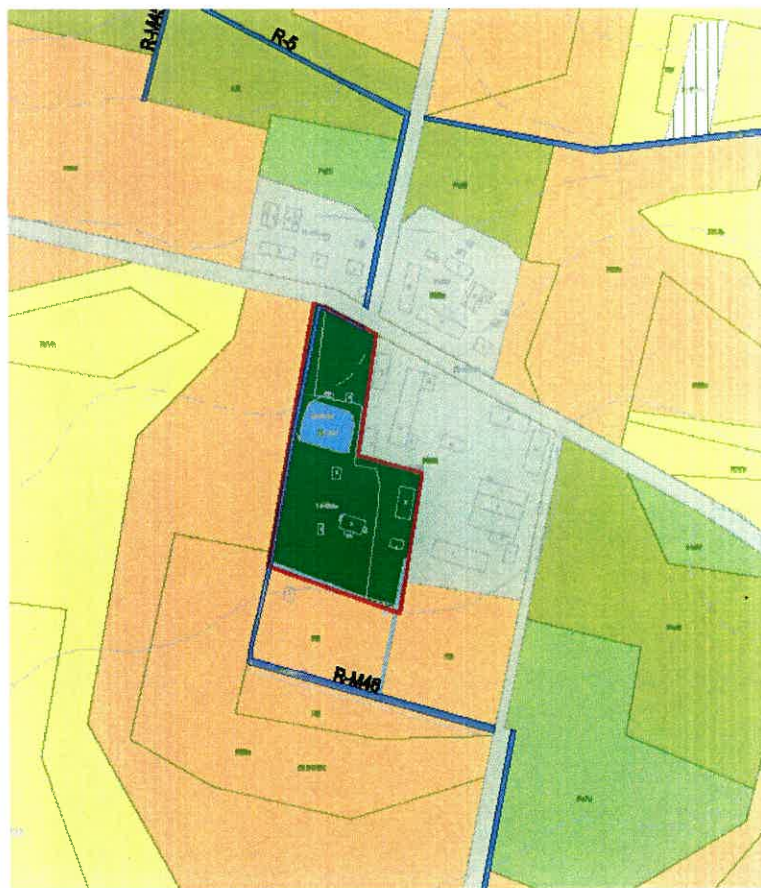
21. Uwagi


1. Obiekt Oficina w zespole dworskim		5. Miejscowość Glinnik	
2. Obecna funkcja mieszkalna	3. Materiał murowana	4. Datowanie Ok. 1925r.	6. Gmina Głowno
			7. Powiat Zgierski
			8. Województwo łódzkie
			9. kod pocztowy 95-015
			10. Adres Glinnik 4
			11. Numer ewidencyjny działki 5/1
			12. Własność Skarb Państwa
			13. Informacje o ochronie Objęcie ochroną w miejscowym planie zagospodarowania przestrzennego Uchwała Nr XXVII/73/04 Rady Gminy Głowno z dnia 28 października 2004r.
14. Stan zachowania Dobry			17. Rodzaj zagrożeń
15. Wpisujący dane Marta Pastuszka		16. Data wykonania ewidencji Kwiecień 2012 r.	

21. Uwagi

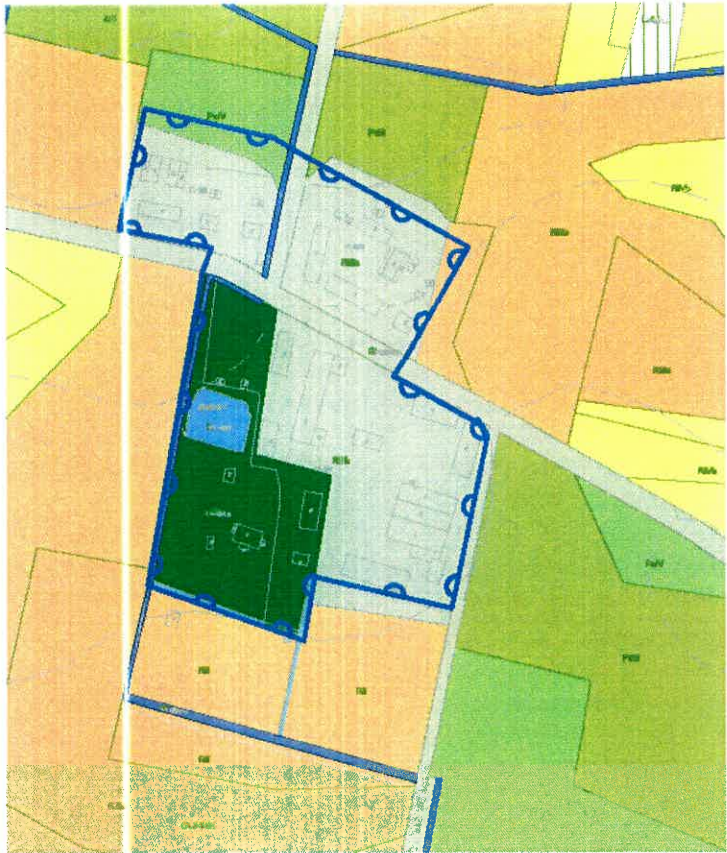
1. Obiekt Park w zespole dworskim		5. Miejscowość Glinnik			
2. Obecna funkcja park	3. Materiał Nie dotyczy	4. Datowanie XVII – XVIII w.	6. Gmina Głowno		
		7. Powiat Zgierski	8. Województwo łódzkie		
		9. kod pocztowy 95-015	10. Adres Glinnik 4		
		11. Numer ewidencyjny działki 5/1	12. Własność Skarb Państwa		
		13. Informacje o ochronie Objęcie ochroną w miejscowym planie zagospodarowania przestrzennego Uchwała Nr XXVII/73/04 Rady Gminy Głowno z dnia 28 października 2004r.			
		17. Rodzaj zagrożeń			
		14. Stan zachowania Układ kompozycyjny parku nieczytelny	15. Wpisujący dane Marta Pastuszka	16. Data wykonania ewidencji Pastuszka	

21. Uwagi
Park z zaznaczonymi granicami.



1. Obiekt Stajnia, obecnie spichlerz		5. Miejscowość Glinnik			
2. Obecna funkcja Magazynowa	3. Materiał Murowana	4. Datowanie 2 poł. XIX w. (przebudowana na pocz. XX w.)	6. Gmina Głowno		
		7. Powiat Zgierski	8. Województwo łódzkie		
		9. kod pocztowy 95-015	10. Adres Glinnik 4		
		11. Numer ewidencyjny działki 5/1	12. Własność Skarb Państwa		
		13. Informacje o ochronie Objęcie ochroną w miejscowym planie zagospodarowania przestrzennego Uchwała Nr XXVI/73/04 Rady Gminy Głowno z dnia 28 października 2004r.			
		17. Rodzaj zagrożeń			
		14. Stan zachowania Dobry	15. Wpisujący dane Marta Pastuszka	16. Data wykonania ewidencji Kwiecień 2012 r.	


21. Uwagi

1. Obiekt Zespół dworsko – parkowo – folwarczny			5. Miejscowość Glinnik		
2. Obecna funkcja Nie dotyczy	3. Materiał Nie dotyczy	4. Datowanie XVII – XX w.	6. Gmina Głowno		
			7. Powiat Zgierski		
			8. Województwo łódzkie		
			9. kod pocztowy 95-015		
			10. Adres Glinnik 4		
			11. Numer ewidencyjny działki 5/1, 1, 3		
			12. Własność Skarb Państwa, osoby prywatne		
			13. Informacje o ochronie Objęcie ochroną części założenia wraz z pojedynczymi budynkami w miejscowym planie zagospodarowania przestrzennego Uchwała Nr XXVI/73/04 Rady Gminy Głowno z dnia 28 października 2004r.		
			17. Rodzaj zagrożeń		
			14. Stan zachowania Układ przestrzenny założenia zachowany	15. Wpisujący dane Marta Pastuszka	16. Data wykonania ewidencji Kwiecień 2012 r.

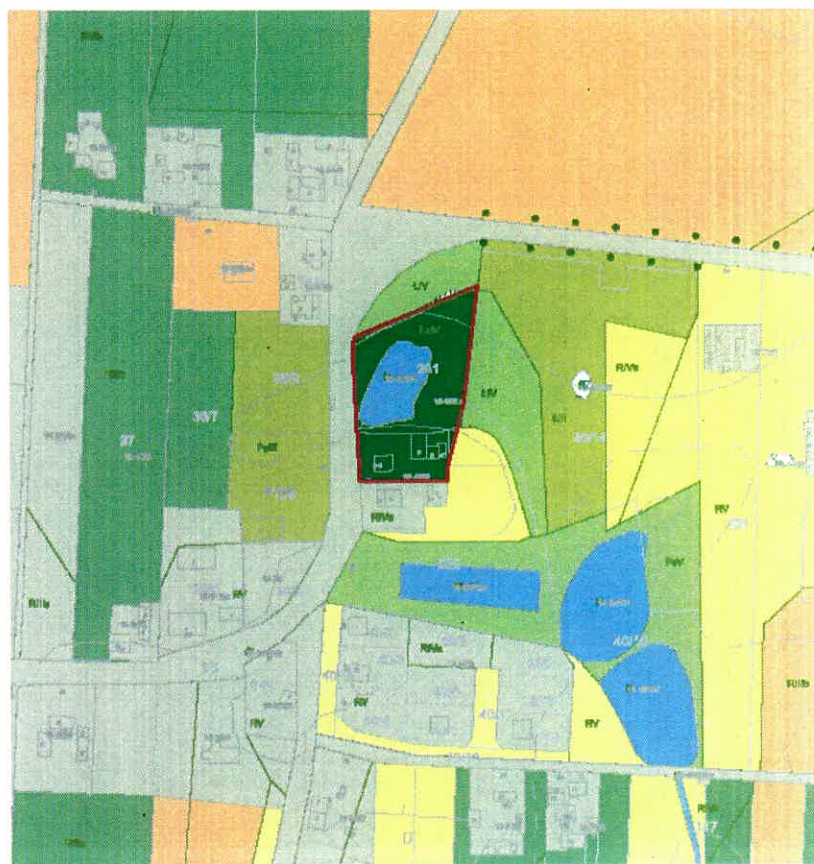
21. Uwagi

1. Obiekt Figura przydrożna		5. Miejscowość Karnków			
2. Obecna funkcja Kultowa	3. Materiał Murowana	4. Datowanie ----	6. Gmina Głowno		
		7. Powiat Zgierski	8. Województwo łódzkie		
		9. kod pocztowy 95-015	10. Adres Karnków		
		11. Numer ewidencyjny działki 137/3	12. Własność Prywatna		
		13. Informacje o ochronie Brak			
		17. Rodzaj zagrożeń Dostosowanie drogi do obowiązujących parametrów, brak konserwacji			
		14. Stan zachowania Bardzo dobry	15. Wpisujący dane Marta Pastuszka	16. Data wykonania ewidencji Kwiecień 2012 r.	

18. Uwagi.


1. Obiekt Park wiejski		5. Miejscowość Lubianków	
2. Obecna funkcja Park	3. Materiał Nie dotyczy	4. Datowanie Poł. XIX w.	6. Gmina Głowno
			7. Powiat Zgierski
			8. Województwo łódzkie
			9. kod pocztowy 95-015
			10. Adres Lubianków
			11. Numer ewidencyjny działki 261
			12. Własność Gmina Głowno
			13. Informacje o ochronie Objęcie ochroną w miejscowym planie zagospodarowania przestrzennego Uchwała Nr XXVI/73/04 Rady Gminy Głowno z dnia 28 października 2004r.
			17. Rodzaj zagrożeń
14. Stan zachowania Układ parku zachowany w formie szczytkowej.	15. Wpisujący dane Marta Pastuszka	16. Data wykonania ewidencji Kwiecień 2012 r.	

21. Uwagi
Park z zaznaczonymi granicami.




1. Obiekt Dom mieszkalny		5. Miejscowość Mąkolice				
2. Obecna funkcja Nieużytkowany	3. Materiał Drewniany	4. Datowanie 1920 – 1930 r.	6. Gmina Głowno			
			7. Powiat Zgierski			
			8. Województwo łódzkie			
			9. kod pocztowy 95-015			
			10. Adres Mąkolice 2			
			11. Numer ewidencyjny działki 719			
			12. Własność Prywatna			
			13. Informacje o ochronie Objęcie ochroną w miejscowym planie zagospodarowania przestrzennego Uchwała Nr XXVI/73/04 Rady Gminy Głowno z dnia 28 października 2004r.			
			17. Rodzaj zagrożeń			
			14. Stan zachowania Bardzo zły	15. Wpisujący dane Marta Pastuszka	16. Data wykonania ewidencji Kwiecień 2012 r.	


21. Uwagi

1. Obiekt Cmentarz rzymsko – katolicki		5. Miejscowość Mąkolice	
2. Obecna funkcja Sepulkralna	3. Materiał Nie dotyczy	4. Datowanie XVII w.	6. Gmina Głowno
			7. Powiat Zgierski
			8. Województwo łódzkie
			9. kod pocztowy 95-015
			10. Adres Mąkolice
			11. Numer ewidencyjny działki 136
			12. Własność Prywatna
			13. Informacje o ochronie Objęcie ochroną w miejscowym planie zagospodarowania przestrzennego Uchwała Nr XXVII/73/04 Rady Gminy Głowno z dnia 28 października 2004r.
14. Stan zachowania Bardzo dobry			17. Rodzaj zagrożeń
15. Wpisujący dane Marta Pastuszka		16. Data wykonania ewidencji Kwiecień 2012 r.	


18. Uwagi

1. Obiekt Szkoła drewniana (obecnie Łowicka Izba Ludowa)			5. Miejscowość Mąkolice
2. Obecna funkcja Nieużytkowana	3. Materiał Drewno	4. Datowanie 1849r.	6. Gmina Głowno
			7. Powiat Zgierski
			8. Województwo łódzkie
			9. kod pocztowy 95-015
			10. Adres Mąkolice 96
			11. Numer ewidencyjny działki 219/1
			12. Własność Prywatna
			13. Informacje o ochronie Objęcie ochroną w miejscowym planie zagospodarowania przestrzennego Uchwała Nr XXVI/73/04 Rady Gminy Głowno z dnia 28 października 2004r.
14. Stan zachowania średni			17. Rodzaj zagrożeń Brak remontów, konserwacji
15. Wpisujący dane Marta Pastuszka		16. Data wykonania ewidencji Kwiecień 2012 r.	


21. Uwagi

1. Obiekt Nagrobek na cmentarzu parafialnym w Mąkolicach			5. Miejscowość Mąkolice
2. Obecna funkcja Sepulkralna	3. Materiał Murowany	4. Datowanie 1918 r.	6. Gmina Głowno
			7. Powiat Zgierski
			8. Województwo łódzkie
			9. kod pocztowy 95-015
			10. Adres Mąkolice, cmentarz
			11. Numer ewidencyjny działki 136
			12. Własność Prywatna
			13. Informacje o ochronie Objęcie ochroną w miejscowym planie zagospodarowania przestrzennego Uchwała Nr XXVI/73/04 Rady Gminy Głowno z dnia 28 października 2004r.
14. Stan zachowania średni			17. Rodzaj zagrożeń
15. Wpisujący dane Marta Pastuszka		16. Data wykonania ewidencji Kwiecień 2012 r.	


21. Uwagi

1. Obiekt Nagrobek na cmentarzu parafialnym w Mąkolicach		5. Miejscowość Mąkolice	
2. Obecna funkcja Sepulkralna	3. Materiał Murowany	4. Datowanie 1926	6. Gmina Głowno
		7. Powiat Zgierski	8. Województwo łódzkie
		9. kod pocztowy 95-015	
		10. Adres Mąkolice, cmentarz	
		11. Numer ewidencyjny działki 136	
		12. Własność Prywatna	
		13. Informacje o ochronie Objęcie ochroną w miejscowym planie zagospodarowania przestrzennego Uchwała Nr XXVI/73/04 Rady Gminy Głowno z dnia 28 października 2004r.	
		17. Rodzaj zagrożeń	
14. Stan zachowania średni	15. Wpisujący dane Marta Pastuszka	16. Data wykonania ewidencji Kwiecień 2012 r.	


21. Uwagi

1. Obiekt Młyn		5. Miejscowość Patyki (obręb Mąkolice)				
2. Obecna funkcja Gospodarcza	3. Materiał Drewniana	4. Datowanie Lata 20. XX w.	6. Gmina Głowno			
			7. Powiat Zgierski			
			8. Województwo łódzkie			
			9. kod pocztowy 95-015			
			10. Adres Mąkolice 102			
			11. Numer ewidencyjny działki 600/4			
			12. Własność Prywatna			
			13. Informacje o ochronie Objęcie ochroną w miejscowym planie zagospodarowania przestrzennego Uchwała Nr XXVI/73/04 Rady Gminy Głowno z dnia 28 października 2004r.			
			17. Rodzaj zagrożeń			
			14. Stan zachowania Zły	15. Wpisujący dane Marta Pastuszka	16. Data wykonania ewidencji Kwiecień 2012 r.	


21. Uwagi

1. Obiekt Dom mieszkalny		5. Miejscowość Popów Głowieński	
2. Obecna funkcja	3. Materiał drewno	4. Datowanie Ok. 1920 r.	6. Gmina Głowno
			7. Powiat Zgierski
			8. Województwo łódzkie
			9. kod pocztowy 95-015
			10. Adres Popów Głowieński 6
			11. Numer ewidencyjny działki 219
			12. Własność Prywatna
			13. Informacje o ochronie Objęcie ochroną w miejscowym planie zagospodarowania przestrzennego Uchwała Nr XXVI/73/04 Rady Gminy Głowno z dnia 28 października 2004r.
14. Stan zachowania Zły			17. Rodzaj zagrożeń
15. Wpisujący dane Marta Pastuszka		16. Data wykonania ewidencji Kwiecień 2012 r.	


21. Uwagi

1. Obiekt Dom mieszkalny		5. Miejscowość Wola Mąkolska	
2. Obecna funkcja Mieszkalna	3. Materiał Drewno	4. Datowanie Ok. 1920 – 1930 r.	6. Gmina Głowno
			7. Powiat Zgierski
			8. Województwo łódzkie
			9. kod pocztowy 95-015
			10. Adres Wola Mąkolska 15 (obecnie 14)
			11. Numer ewidencyjny działki 870/1
			12. Własność Prywatna
			13. Informacje o ochronie Brak
17. Rodzaj zagrożeń			
14. Stan zachowania Średni	15. Wpisujący dane Marta Pastuszka	16. Data wykonania ewidencji Kwiecień 2012 r.	

18. Uwagi


1. Obiekt Dom mieszkalny		5. Miejscowość Wola Mąkolska	
2. Obecna funkcja Mieszkalna	3. Materiał Drewno	4. Datowanie 1. poł. XIX w.	6. Gmina Głowno
			7. Powiat Zgierski
			8. Województwo łódzkie
			9. kod pocztowy 95-015
			10. Adres Wola Mąkolska 24 (obecnie 22)
			11. Numer ewidencyjny działki 859
			12. Własność Prywatna
			13. Informacje o ochronie Brak
17. Rodzaj zagrożeń			
14. Stan zachowania Średni	15. Wpisujący dane Marta Pastuszka	16. Data wykonania ewidencji Kwiecień 2012 r.	

19. Uwagi

1. Obiekt Dom mieszkalny		5. Miejscowość Wola Zbrożkowa	
2. Obecna funkcja Nieużytkowany	3. Materiał drewno	4. Datowanie Pocz. XX w.	6. Gmina Głowno
		7. Powiat Zgierski	
		8. Województwo łódzkie	
		9. kod pocztowy 95-015	
		10. Adres Wola Zbrożkowa 17	
		11. Numer ewidencyjny działki 146	
		12. Własność Prywatna	
		13. Informacje o ochronie Objęcie ochroną w miejscowym planie zagospodarowania przestrzennego Uchwała Nr XXVI/73/04 Rady Gminy Głowno z dnia 28 października 2004r.	
14. Stan zachowania Bardzo zły		15. Wpisujący dane Marta Pastuszka	16. Data wykonania ewidencji Kwiecień 2012 r.
17. Rodzaj zagrożeń			


19. Uwagi




1. Obiekt Dom mieszkalny		5. Miejscowość Wola Zbrożkowa	
2. Obecna funkcja Mieszkalna	3. Materiał Drewno	4. Datowanie Początek XX w.	6. Gmina Głowno
			7. Powiat Zgierski
			8. Województwo łódzkie
			9. kod pocztowy 95-015
			10. Adres Wola Zbrożkowa 27
			11. Numer ewidencyjny działki 166/1, 166/2
			12. Własność Prywatna
			13. Informacje o ochronie Objęcie ochroną w miejscowym planie zagospodarowania przestrzennego Uchwała Nr XXVII/73/04 Rady Gminy Głowno z dnia 28 października 2004r.
14. Stan zachowania Dobry			17. Rodzaj zagrożeń
15. Wpisujący dane Marta Pastuszka		16. Data wykonania ewidencji Kwiecień 2012 r.	

18. Uwagi



1. Obiekt Młyn		5. Miejscowość Sopel (obręb Ziewanice)	
2. Obecna funkcja Gospodarcza	3. Materiał Murowany	4. Datowanie Lata 20. XX w.	6. Gmina Głowno
			7. Powiat Zgierski
			8. Województwo łódzkie
			9. kod pocztowy 95-015
			10. Adres Ziewanice
			11. Numer ewidencyjny działki 315
			12. Własność Prywatna
			13. Informacje o ochronie Objęcie ochroną w miejscowym planie zagospodarowania przestrzennego Uchwała Nr XXVI/73/04 Rady Gminy Głowno z dnia 28 października 2004r.
14. Stan zachowania Dobry			17. Rodzaj zagrożeń
15. Wpisujący dane Marta Pastuszka		16. Data wykonania ewidencji Kwiecień 2012 r.	

21. Uwagi

1. Obiekt Spichlerz dworski		5. Miejscowość Sopel (obręb Ziewanice)	
2. Obecna funkcja Gospodarcza	3. Materiał Murowany	4. Datowanie 1846r.	6. Gmina Głowno
			7. Powiat Zgierski
			8. Województwo łódzkie
			9. kod pocztowy 95-015
			10. Adres Ziewanice
			11. Numer ewidencyjny działki 4/1
			12. Własność Prywatna
			13. Informacje o ochronie Objęcie ochroną w miejscowym planie zagospodarowania przestrzennego Uchwała Nr XXVI/73/04 Rady Gminy Głowno z dnia 28 października 2004r.
14. Stan zachowania Dobry			17. Rodzaj zagrożeń
15. Wpisujący dane Marta Pastuszka		16. Data wykonania ewidencji Kwiecień 2012 r.	

21. Uwagi